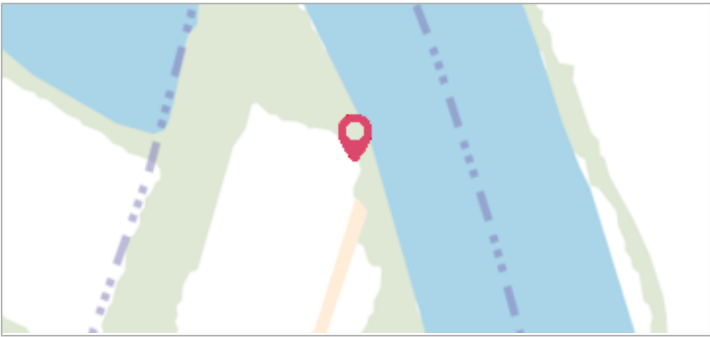


		Commune : <b>VIRELADE</b>	Rivière : <b>La Garonne</b>
<b>Proche Castelmoron</b>			
<b>Commentaires</b> : Dans le palus de Virelade. L'adresse du titre est obtenue par croisement entre la BD ADRESSE et les coordonnées du site.			<b>4</b> Repère(s) sur le site
<b>GÉNÉRAL</b>			
Unité de gestion : Gironde-Adour-Dordogne			
Code : IGNS_F'.E.C3-16		Date de mise à jour : 13/06/2017	
Auteur : IGN			
			
<b>GÉOLOCALISATION</b>			
Coordonnées WGS84 : X: -0.37325500 / Y: 44.68061000			
Coordonnées RGF93 (Lambert 93) X: 432755.45 / Y: 6403653.39			
Coordonnées RGF93 (ETRS89) : X: -0.373255 / Y: 44.68061			
Code Hydro: O---0000		Rive de référence: Gauche	
		<b>26 Juin 1875</b>	
Nature de l'inondation : <b>Débordement de cours d'eau</b>		Altitude calculée de l'eau : <b>9.011 m</b>	
		Nature du repère : <b>Marque gravée</b>	
<b>Commentaires</b> : Maison, mur de façade, face fleuve			
<b>GÉNÉRAL</b>			
Code : R_F'.E.C3-16-I		Date de mise à jour : 19/02/2018	
Auteur : IGN			
			
<b>MARQUE</b>			
Maximum de l'inondation : Oui			
Visibilité : Non renseigné		État du repère : Non renseigné	
Pérennité : Non renseigné		Repère calculé : Non renseigné	
PHEC : Non renseigné			
<b>SOURCE DE REPÉRAGE : RECENSEMENT DE REPÈRES DE CRUES ISSUS DE LA BASE DE DONNÉES GÉODÉSIQUE DE L'IGN - 27/02/2017</b>			
Type de repérage : Source bibliographique			
Organisme : IGN			
<b>NIVELLEMENT INITIAL - 01/01/1986</b>			
Méthode : Non renseigné			
Organisme : IGN			
Commentaires sur le nivellement : A l'extrémité aval			
Référence nivelée : Marque d'inondation			
Système altimétrique : NGF IGN 1969 (système normal)			
Altitude de la référence (en m) : 9.011 m			
Altitude calculée de l'eau (en m) : 9.011 m			