
Commune : **ALTILLAC**

Rivière : **La Dordogne**

5014 Avenue des Généraux Marbot

Commentaires : L'adresse du titre est obtenue par croisement entre la BD ADRESSE et les coordonnées du site.

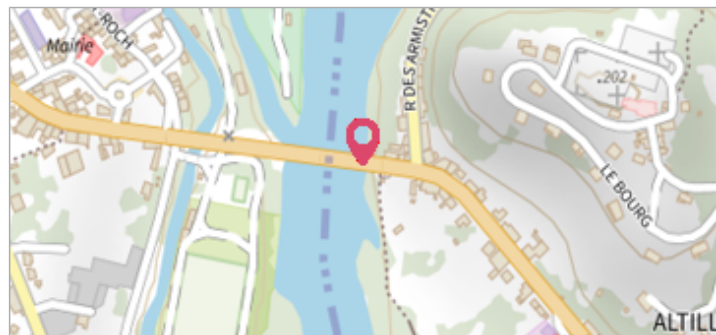
3 Repère(s) sur le site

GÉNÉRAL

Unité de gestion : Gironde-Adour-Dordogne

Code : IGNS_L'D.Q3-0 **Date de mise à jour** : 13/06/2017

Auteur : IGN



GÉOLOCALISATION


Coordonnées WGS84 : X: 1.84376400 / Y: 44.97721800

Coordonnées RGF93 (Lambert 93) X: 608855.53 / Y: 6431556.02

Coordonnées RGF93 (ETRS89) : X: 1.843764 / Y: 44.977218

Code Hydro: P---0000 **Rive de référence**: Non renseigné




24 Juillet 1866

Altitude calculée de l'eau : **143.9151 m**

Nature de l'inondation : **Débordement de cours d'eau**

Nature du repère : **Marque gravée**

Commentaires : Pont de Beaulieu-sur-Dordogne (d.940), piedroit de la culée rive gauche

GÉNÉRAL

Code : R_L'D.Q3-0-II **Date de mise à jour** : 19/02/2020

Auteur : IGN



MARQUE

Maximum de l'inondation : Oui

Visibilité : Non renseigné **État du repère** : Bon

Pérennité : Non renseigné **Repère calculé** : Non renseigné

PHEC : Non renseigné

SOURCE DE REPÉRAGE : RECENSEMENT DE REPÈRES DE CRUES ISSUS DE LA BASE DE DONNÉES GÉODÉSIQUE DE L'IGN - 27/02/2017

Type de repérage : Source bibliographique

Organisme : IGN

NIVELLEMENT INITIAL - 01/01/1985

Méthode : Non renseigné

Organisme : IGN


Commentaires sur le nivellement : A l'extrémité amont

Référence nivelée : Marque d'inondation

Système altimétrique : NGF IGN 1969 (système normal)

Altitude de la référence (en m) : 143.915 m

Altitude calculée de l'eau (en m) : 143.9151


Commune : **ALTILLAC**

Rivière : **La Dordogne**

5014 Avenue des Généraux Marbot

Commentaires : L'adresse du titre est obtenue par croisement entre la BD ADRESSE et les coordonnées du site.

3 Repère(s) sur le site

GÉNÉRAL

Unité de gestion : Gironde-Adour-Dordogne

Code : IGNS_L'D.Q3-0 **Date de mise à jour** : 13/06/2017

Auteur : IGN



GÉOLOCALISATION


Coordonnées WGS84 : X: 1.84376400 / Y: 44.97721800

Coordonnées RGF93 (Lambert 93) X: 608855.53 / Y: 6431556.02

Coordonnées RGF93 (ETRS89) : X: 1.843764 / Y: 44.977218

Code Hydro: P---0000 **Rive de référence**: Non renseigné




Octobre 1907

Altitude calculée de l'eau : **143.6491 m**

Nature de l'inondation : **Débordement de cours d'eau**

Nature du repère : **Marque gravée**

Commentaires : Pont de Beaulieu-sur-Dordogne (d.940), piedroit de la culée rive gauche

GÉNÉRAL

Code : R_L'D.Q3-0-III **Date de mise à jour** : 19/02/2020

Auteur : IGN



MARQUE

Maximum de l'inondation : Oui

Visibilité : Non renseigné **État du repère** : Bon

Pérennité : Non renseigné **Repère calculé** : Non renseigné

PHEC : Non renseigné

SOURCE DE REPÉRAGE : RECENSEMENT DE REPÈRES DE CRUES ISSUS DE LA BASE DE DONNÉES GÉODÉSIQUE DE L'IGN - 27/02/2017

Type de repérage : Source bibliographique

Organisme : IGN

NIVELLEMENT INITIAL - 01/01/1985

Méthode : Non renseigné

Organisme : IGN


Commentaires sur le nivellement : A l'extrémité amont

Référence nivelée : Marque d'inondation

Système altimétrique : NGF IGN 1969 (système normal)

Altitude de la référence (en m) : 143.649 m

Altitude calculée de l'eau (en m) : 143.6491


Commune : **ALTILLAC**

Rivière : **La Dordogne**

5014 Avenue des Généraux Marbot

Commentaires : L'adresse du titre est obtenue par croisement entre la BD ADRESSE et les coordonnées du site.

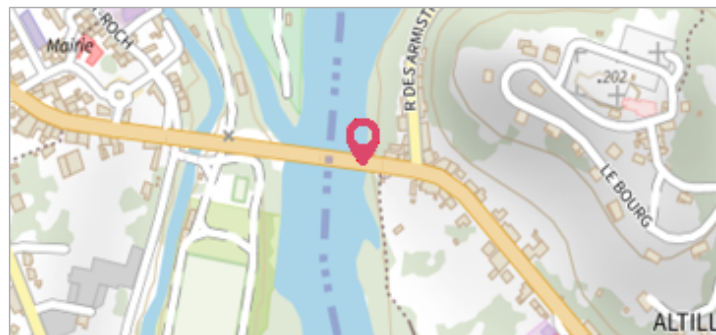
3 Repère(s) sur le site

GÉNÉRAL

Unité de gestion : Gironde-Adour-Dordogne

Code : IGNS_L'D.Q3-0 **Date de mise à jour** : 13/06/2017

Auteur : IGN



GÉOLOCALISATION


Coordonnées WGS84 : X: 1.84376400 / Y: 44.97721800

Coordonnées RGF93 (Lambert 93) X: 608855.53 / Y: 6431556.02

Coordonnées RGF93 (ETRS89) : X: 1.843764 / Y: 44.977218

Code Hydro: P---0000 **Rive de référence**: Non renseigné




Février 1943

Altitude calculée de l'eau : **143.2921 m**

Nature de l'inondation : **Débordement de cours d'eau**

Nature du repère : **Marque gravée**

Commentaires : Pont de Beaulieu-sur-Dordogne (d.940), piedroit de la culée rive gauche

GÉNÉRAL

Code : R_L'D.Q3-0-IV **Date de mise à jour** : 19/02/2020

Auteur : IGN



MARQUE

Maximum de l'inondation : Oui

Visibilité : Non renseigné **État du repère** : Bon

Pérennité : Non renseigné **Repère calculé** : Non renseigné

PHEC : Non renseigné

SOURCE DE REPÉRAGE : RECENSEMENT DE REPÈRES DE CRUES ISSUS DE LA BASE DE DONNÉES GÉODÉSIQUE DE L'IGN - 27/02/2017

Type de repérage : Source bibliographique

Organisme : IGN

NIVELLEMENT INITIAL - 01/01/1985

Méthode : Non renseigné

Organisme : IGN

Commentaires sur le nivellement : A l'extrémité amont

Référence nivelée : Marque d'inondation

Système altimétrique : NGF IGN 1969 (système normal)

Altitude de la référence (en m) : 143.292 m

Altitude calculée de l'eau (en m) : 143.2921