
	Commune : VEZAC	Rivière : La Dordogne
D57, pont sur la Dordogne		
Commentaires : L'adresse du titre est obtenue par croisement entre la BD ADRESSE et les coordonnées du site.	2	
	Repère(s) sur le site	


GÉNÉRAL	
Unité de gestion : Gironde-Adour-Dordogne	
Code : IGNS_K'B.L3-0-I	Date de mise à jour : 13/06/2017
Auteur : IGN	




GÉOLOCALISATION	
Coordonnées WGS84 : X: 1.15277500 / Y: 44.81572900	
Coordonnées RGF93 (Lambert 93) : X: 553974.36 / Y: 6414660.51	
Coordonnées RGF93 (ETRS89) : X: 1.152775 / Y: 44.815729	
Code Hydro: P---0000	Rive de référence: Non renseigné



Vue du site

	1904	Altitude calculée de l'eau : 68.954 m
	Nature de l'inondation : Débordement de cours d'eau	Nature du repère : Marque gravée

GÉNÉRAL	
Code : WEB_R_202406252023	Date de mise à jour :
Auteur : SPC GAD	25/06/2024




MARQUE	
Maximum de l'inondation : Oui	
Visibilité : Oui	

SOURCE DE REPÉRAGE : RECENSEMENT DE REPÈRES DE CRUES ISSUS DE LA BASE DE DONNÉES GÉODÉSIQUE DE L'IGN - 27/02/2017
Type de repérage : Source bibliographique
Organisme : IGN

NIVELLEMENT INITIAL - 01/01/1984	
Méthode : Non renseigné	
Organisme : IGN	
Référence nivelée : Marque d'inondation	
Système altimétrique : NGF IGN 1969 (système normal)	
Altitude de la référence (en m) : 68.954 m	
Altitude calculée de l'eau (en m) : 68.954	

Commune : **VEZAC**Rivière : **La Dordogne****D57, pont sur la Dordogne****Commentaires :** L'adresse du titre est obtenue par croisement entre la BD ADRESSE et les coordonnées du site.**2**

Repère(s) sur le site

GÉNÉRAL**Unité de gestion :** Gironde-Adour-Dordogne**Code :** IGNS_K'B.L3-0-I**Date de mise à jour :** 13/06/2017**Auteur :** IGN

Vue du site

GÉOLOCALISATION**Coordonnées WGS84 :** X: 1.15277500 / Y: 44.81572900**Coordonnées RGF93 (Lambert 93) :** X: 553974.36 / Y: 6414660.51**Coordonnées RGF93 (ETRS89) :** X: 1.152775 / Y: 44.815729**Code Hydro:** P---0000**Rive de référence:** Non renseigné**Décembre 1944**Nature de l'inondation : **Débordement de cours d'eau**Altitude calculée de l'eau : **69.43 m**Nature du repère : **Non renseigné****GÉNÉRAL****Code :** 24GAD_DDT24_R_18_1**Date de mise à jour :****Auteur :** SPC GAD

28/06/2024

MARQUE**Maximum de l'inondation :** Oui**Visibilité :** Non renseigné**État du repère :** Non renseigné**Pérennité :** Non renseigné**Repère calculé :** Non renseigné**PHEC :** Non renseigné**SOURCE DE REPÉRAGE : BASE DE DONNÉES DE REPÈRES DE CRUES DE LA DDT 24 - 20/06/2024****Type de repérage :** Source bibliographique**Organisme :** DDT 24**NIVELLEMENT INITIAL****Méthode :** Non renseigné**Organisme :** Inconnu**Référence nivelée :** Marque d'inondation**Système altimétrique :** NGF IGN 1969 (système normal)**Altitude de la référence (en m) :** 69.430 m**Altitude calculée de l'eau (en m) :** 69.43