

Commune : **SAINT-CYPRIEN** | Rivière : **La Dordogne**

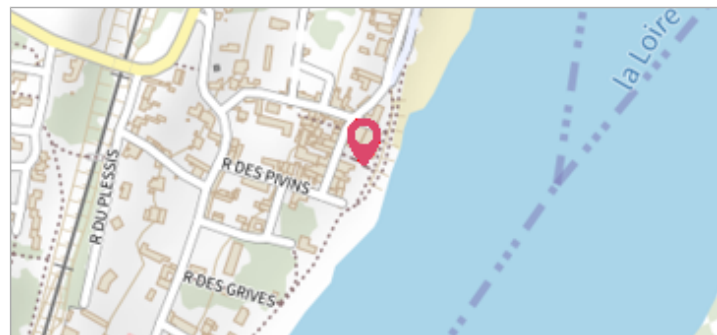
250 Les Masseries

Commentaires : L'adresse du titre est obtenue par croisement entre la BD ADRESSE et les coordonnées du site.

3 Repère(s) sur le site

GÉNÉRAL

Unité de gestion : Gironde-Adour-Dordogne
Code : IGNS_K'.B.K3-1 **Date de mise à jour** : 13/06/2017
Auteur : IGN



GÉOLOCALISATION

Coordonnées WGS84 : X: 1.03960600 / Y: 44.85509100
Coordonnées RGF93 (Lambert 93) X: 545138.51 / Y: 6419246.81
Coordonnées RGF93 (ETRS89) : X: 1.039606 / Y: 44.855091
Code Hydro: P---0000 **Rive de référence**: Non renseigné

23 octobre 1907 Altitude calculée de l'eau : **61.564 m**

Nature de l'inondation : **Débordement de cours d'eau** Nature du repère : **Marque gravée**

Commentaires : Ancien pont de la d.48, piedroit de la culée rive droite

GÉNÉRAL

Code : R_K'.B.K3-1-I **Date de mise à jour** : 19/02/2020
Auteur : IGN



MARQUE

Maximum de l'inondation : Oui
Visibilité : Non renseigné **État du repère** : Bon
Pérennité : Non renseigné **Repère calculé** : Non renseigné
PHEC : Non renseigné

SOURCE DE REPÉRAGE : RECENSEMENT DE REPÈRES DE CRUES ISSUS DE LA BASE DE DONNÉES GÉODÉSIQUE DE L'IGN - 27/02/2017

Type de repérage : Source bibliographique
Organisme(s) : IGN

NIVELLEMENT INITIAL - 01/01/1984

Méthode : Non renseigné
Organisme : IGN
Commentaires sur le nivellement : A l'extrémité amont
Référence nivelée : Marque d'inondation
Système altimétrique : NGF IGN 1969 (système normal)
Altitude de la référence (en m) : 61.564 m
Altitude calculée de l'eau (en m) : 61.564

Commune : **SAINT-CYPRIEN**

250 Les Masseries

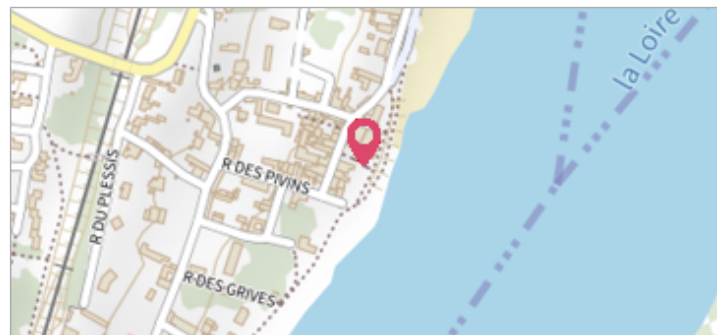
Rivière : **La Dordogne**

Commentaires : L'adresse du titre est obtenue par croisement entre la BD ADRESSE et les coordonnées du site.

3 Repère(s) sur le site

GÉNÉRAL

Unité de gestion : Gironde-Adour-Dordogne
Code : IGNS_K'.B.K3-1 **Date de mise à jour** : 13/06/2017
Auteur : IGN



Vue du site

GÉOLOCALISATION

Coordonnées WGS84 : X: 1.03960600 / Y: 44.85509100
Coordonnées RGF93 (Lambert 93) X: 545138.51 / Y: 6419246.81
Coordonnées RGF93 (ETRS89) : X: 1.039606 / Y: 44.855091
Code Hydro: P---0000 **Rive de référence**: Non renseigné

19 novembre 1904

Nature de l'inondation : **Débordement de cours d'eau**

Altitude calculée de l'eau : **61.364 m**

Nature du repère : **Marque gravée**

Commentaires : Ancien pont de la d.48, piedroit de la culée rive droite

GÉNÉRAL

Code : R_K'.B.K3-1-II **Date de mise à jour** : 19/02/2020
Auteur : IGN



Vue du repère

MARQUE

Maximum de l'inondation : Oui
Visibilité : Non renseigné **État du repère** : Bon
Pérennité : Non renseigné **Repère calculé** : Non renseigné
PHEC : Non renseigné

SOURCE DE REPÉRAGE : RECENSEMENT DE REPÈRES DE CRUES ISSUS DE LA BASE DE DONNÉES GÉODÉSIQUE DE L'IGN - 27/02/2017

Type de repérage : Source bibliographique
Organisme(s) : IGN

NIVELLEMENT INITIAL - 01/01/1984

Méthode : Non renseigné
Organisme : IGN
Commentaires sur le nivellement : A l'extrémité amont
Référence nivelée : Marque d'inondation
Système altimétrique : NGF IGN 1969 (système normal)
Altitude de la référence (en m) : 61.364 m
Altitude calculée de l'eau (en m) : 61.364

Commune : **SAINT-CYPRIEN** | Rivière : **La Dordogne**

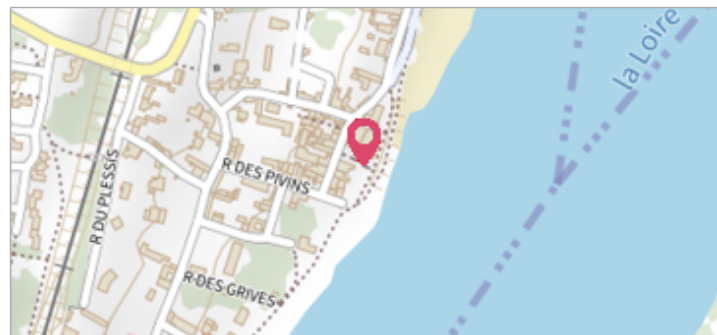
250 Les Masseries

Commentaires : L'adresse du titre est obtenue par croisement entre la BD ADRESSE et les coordonnées du site.

3 Repère(s) sur le site

GÉNÉRAL

Unité de gestion : Gironde-Adour-Dordogne
Code : IGNS_K'.B.K3-1 **Date de mise à jour** : 13/06/2017
Auteur : IGN



GÉOLOCALISATION

Coordonnées WGS84 : X: 1.03960600 / Y: 44.85509100
Coordonnées RGF93 (Lambert 93) X: 545138.51 / Y: 6419246.81
Coordonnées RGF93 (ETRS89) : X: 1.039606 / Y: 44.855091
Code Hydro: P---0000 **Rive de référence**: Non renseigné

25 mars 1912 Altitude calculée de l'eau : **62.035 m**

Nature de l'inondation : **Débordement de cours d'eau** Nature du repère : **Marque gravée**

Commentaires : Ancien pont de la d.48, mur de la culée rive droite, face amont

GÉNÉRAL

Code : R_K'.B.K3-1-III **Date de mise à jour** : 19/02/2020
Auteur : IGN



MARQUE

Maximum de l'inondation : Oui
Visibilité : Non renseigné **État du repère** : Bon
Pérennité : Non renseigné **Repère calculé** : Non renseigné
PHEC : Non renseigné

SOURCE DE REPÉRAGE : RECENSEMENT DE REPÈRES DE CRUES ISSUS DE LA BASE DE DONNÉES GÉODÉSIQUE DE L'IGN - 27/02/2017

Type de repérage : Source bibliographique
Organisme(s) : IGN

NIVELLEMENT INITIAL - 01/01/1984

Méthode : Non renseigné
Organisme : IGN
Commentaires sur le nivellement : A l'extrémité coté rivière
Référence nivelée : Marque d'inondation
Système altimétrique : NGF IGN 1969 (système normal)
Altitude de la référence (en m) : 62.035 m
Altitude calculée de l'eau (en m) : 62.035