

Commune : **SAINT-CYPRIEN** | Rivière : **La Dordogne**

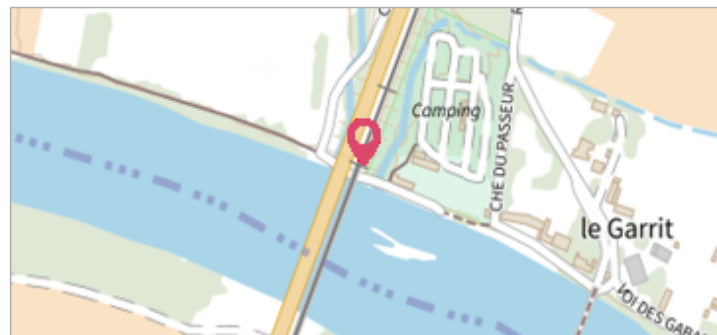
9000 Les Masseries #2

Commentaires : L'adresse du titre est obtenue par croisement entre la BD ADRESSE et les coordonnées du site.

2 Repère(s) sur le site

GÉNÉRAL

Unité de gestion : Gironde-Adour-Dordogne
Code : IGNS_K'.B.K3-0-II **Date de mise à jour** : 13/06/2017
Auteur : IGN



GÉOLOCALISATION

Coordonnées WGS84 : X: 1.03638200 / Y: 44.85594500
Coordonnées RGF93 (Lambert 93) X: 544886.24 / Y: 6419347.96
Coordonnées RGF93 (ETRS89) : X: 1.036382 / Y: 44.855945
Code Hydro: P---0000 **Rive de référence**: Non renseigné

27 novembre 1882 Altitude calculée de l'eau : **60.946 m**

Nature de l'inondation : **Débordement de cours d'eau** Nature du repère : **Marque gravée**

Commentaires : Viaduc de Garry de la voie ferrée, mur en retour rive droite, face amont

GÉNÉRAL

Code : R_K'.B.K3-0-II_1 **Date de mise à jour** : 19/02/2020
Auteur : IGN



MARQUE


Maximum de l'inondation : Oui
Visibilité : Non renseigné **État du repère** : Bon
Pérennité : Non renseigné **Repère calculé** : Non renseigné
PHEC : Non renseigné

SOURCE DE REPÉRAGE : RECENSEMENT DE REPÈRES DE CRUES ISSUS DE LA BASE DE DONNÉES GÉODÉSIQUE DE L'IGN - 27/02/2017

Type de repérage : Source bibliographique
Organisme(s) : IGN

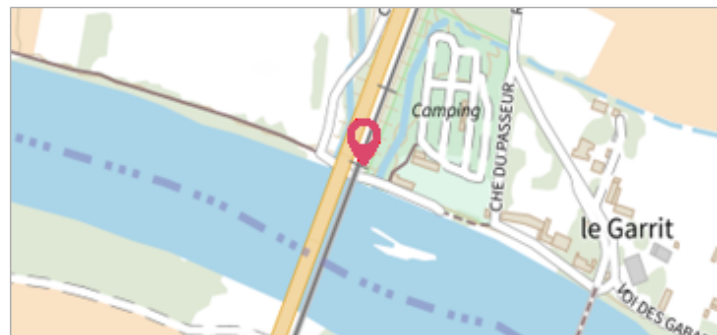
NIVELLEMENT INITIAL - 01/01/1984

Méthode : Non renseigné
Organisme : IGN
Commentaires sur le nivellement : A l'extrémité cote rivière
Référence nivelée : Marque d'inondation
Système altimétrique : NGF IGN 1969 (système normal)
Altitude de la référence (en m) : 60.946 m
Altitude calculée de l'eau (en m) : 60.946

	Commune : SAINT-CYPRIEN 9000 Les Masseries #2	Rivière : La Dordogne
Commentaires : L'adresse du titre est obtenue par croisement entre la BD ADRESSE et les coordonnées du site.		2 Repère(s) sur le site


GÉNÉRAL

Unité de gestion : Gironde-Adour-Dordogne
Code : IGNS_K'.B.K3-0-II **Date de mise à jour :** 13/06/2017
Auteur : IGN



GÉOLOCALISATION

Coordonnées WGS84 : X: 1.03638200 / Y: 44.85594500
Coordonnées RGF93 (Lambert 93) X: 544886.24 / Y: 6419347.96
Coordonnées RGF93 (ETRS89) : X: 1.036382 / Y: 44.855945
Code Hydro: P---0000 **Rive de référence:** Non renseigné

	5 janvier 2018 Nature de l'inondation : Débordement de cours d'eau	Altitude calculée de l'eau : 59.68 m Nature du repère : Laisse d'inondation
---	---	--

Commentaires : Point 52 : laisse route

GÉNÉRAL

Code : PHE 159 **Date de mise à jour :** 10/02/2022
Auteur : gremminger



MARQUE

Visibilité : Non renseigné

SOURCE DE REPÉRAGE : INCONNUE -

NIVELLEMENT INITIAL - 06/03/2018

Méthode : GPS
Référence nivelée : Marque d'inondation
Système altimétrique : NGF IGN 1969 (système normal)
Altitude de la référence (en m) : 59.680 m
Altitude calculée de l'eau (en m) : 59.68