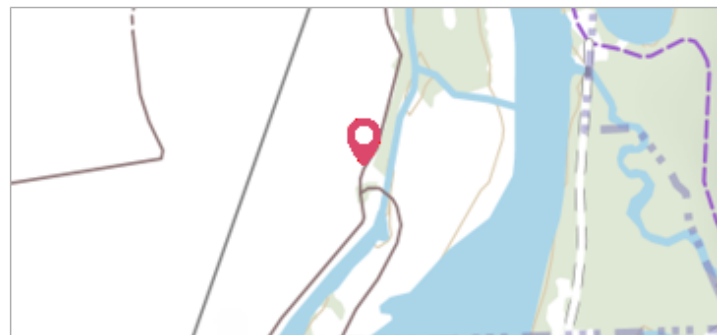
	Commune : SOURZAC	Rivière : L' Isle
193 Coly		
Commentaires : L'adresse du titre est obtenue par croisement entre la BD ADRESSE et les coordonnées du site.		2
Repère(s) sur le site		


GÉNÉRAL

Unité de gestion : Gironde-Adour-Dordogne
Code : IGNS_F'.F.K3-17-II **Date de mise à jour :** 13/06/2017
Auteur : IGN



GÉOLOCALISATION

Coordonnées WGS84 : X: 0.39524500 / Y: 45.06569400
Coordonnées RGF93 (Lambert 93) X: 495024.8 / **Y:** 6444096.31
Coordonnées RGF93 (ETRS89) : X: 0.395245 / Y: 45.065694
Code Hydro: P---0150 **Rive de référence:** Gauche

	1843	Altitude calculée de l'eau : 52.664 m
Nature de l'inondation : Débordement de cours d'eau		Nature du repère : Marque gravée

Commentaires : Maison éclusière no 22 de Lamelette, mur de façade, face rivière

GÉNÉRAL

Code : R_F'.F.K3-17-II_1 **Date de mise à jour :** 19/02/2020
Auteur : IGN



MARQUE

Maximum de l'inondation : Oui
Visibilité : Non renseigné **État du repère :** Bon
Pérennité : Non renseigné **Repère calculé :** Non renseigné
PHEC : Non renseigné

SOURCE DE REPÉRAGE : RECENSEMENT DE REPÈRES DE CRUES ISSUS DE LA BASE DE DONNÉES GÉODÉSIQUE DE L'IGN - 27/02/2017

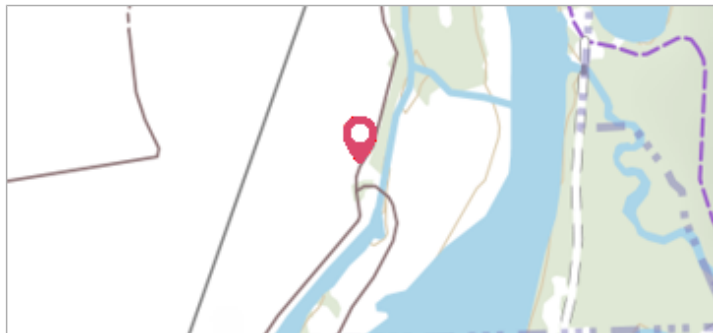
Type de repérage : Source bibliographique
Organisme(s) : IGN

NIVELLEMENT INITIAL - 01/01/1986

Méthode : Non renseigné
Organisme : IGN
Commentaires sur le nivellement : A gauche de l'entrée
Référence nivelée : Marque d'inondation
Système altimétrique : NGF IGN 1969 (système normal)
Altitude de la référence (en m) : 52.664 m
Altitude calculée de l'eau (en m) : 52.664

Commune : **SOURZAC**Rivière : **L' Isle****193 Coly****Commentaires** : L'adresse du titre est obtenue par croisement entre la BD ADRESSE et les coordonnées du site.**2**

Repère(s) sur le site

GÉNÉRAL**Unité de gestion** : Gironde-Adour-Dordogne**Code** : IGNS_F\F.K3-17-II**Date de mise à jour** : 13/06/2017**Auteur** : IGN**GÉOLOCALISATION****Coordonnées WGS84** : X: 0.39524500 / Y: 45.06569400**Coordonnées RGF93 (Lambert 93)** X: 495024.8 / Y: 6444096.31**Coordonnées RGF93 (ETRS89)** : X: 0.395245 / Y: 45.065694**Code Hydro**: P---0150**Rive de référence**: Gauche**Décembre 1944**Nature de l'inondation : **Débordement de cours d'eau**Altitude calculée de l'eau : **52.79 m**Nature du repère : **Non renseigné****GÉNÉRAL****Code** : 24GAD_DDT24_R_385_1**Date de mise à jour** :**Auteur** : SPC GAD

28/06/2024

MARQUE**Maximum de l'inondation** : Oui**Visibilité** : Non renseigné**État du repère** : Non renseigné**Pérennité** : Non renseigné**Repère calculé** : Non renseigné**PHEC** : Non renseigné**SOURCE DE REPÉRAGE** : BASE DE DONNÉES DE REPÈRES DE CRUES DE LA DDT 24 - 20/06/2024**Type de repérage** : Source bibliographique**Organisme(s)** : DDT 24**NIVELLEMENT INITIAL****Méthode** : Non renseigné**Organisme** : Inconnu**Référence nivelée** : Marque d'inondation**Système altimétrique** : NGF IGN 1969 (système normal)**Altitude de la référence (en m)** : 52.790 m**Altitude calculée de l'eau (en m)** : 52.79