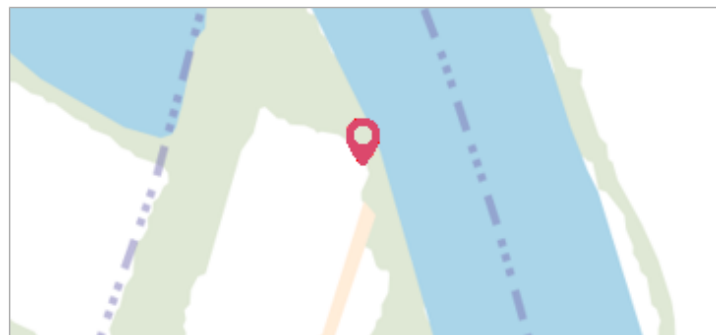
	Commune : <b>VIRELADE</b>	Rivière : <b>La Garonne</b>
<b>Proche Castelmoron</b>		
<b>Commentaires</b> : Dans le palus de Virelade. L'adresse du titre est obtenue par croisement entre la BD ADRESSE et les coordonnées du site.		<b>4</b> Repère(s) sur le site

**GÉNÉRAL**

Unité de gestion : Gironde-Adour-Dordogne  
 Code : IGNS\_F'.E.C3-16      Date de mise à jour : 13/06/2017  
 Auteur : IGN



**GÉOLOCALISATION**

Coordonnées WGS84 : X: -0.37325500 / Y: 44.68061000  
 Coordonnées RGF93 (Lambert 93) X: 432755.45 / Y: 6403653.39  
 Coordonnées RGF93 (ETRS89) : X: -0.373255 / Y: 44.68061  
 Code Hydro: O---0000      Rive de référence: Gauche

	<b>26 juin 1875</b>	Altitude calculée de l'eau : <b>9.011 m</b>
Nature de l'inondation : <b>Débordement de cours d'eau</b>		Nature du repère : <b>Marque gravée</b>
<b>Commentaires</b> : Maison, mur de façade, face fleuve		

**GÉNÉRAL**

Code : R\_F'.E.C3-16-I      Date de mise à jour : 19/02/2018  
 Auteur : IGN



**MARQUE**


Maximum de l'inondation : Oui  
 Visibilité : Non renseigné      État du repère : Non renseigné  
 Pérennité : Non renseigné      Repère calculé : Non renseigné  
 PHEC : Non renseigné

**SOURCE DE REPÉRAGE : RECENSEMENT DE REPÈRES DE CRUES ISSUS DE LA BASE DE DONNÉES GÉODÉSIQUE DE L'IGN - 27/02/2017**

Type de repérage : Source bibliographique  
 Organisme(s) : IGN

**NIVELLEMENT INITIAL - 01/01/1986**

Méthode : Non renseigné  
 Organisme : IGN  
 Commentaires sur le nivellement : A l'extrémité aval  
 Référence nivelée : Marque d'inondation  
 Système altimétrique : NGF IGN 1969 (système normal)  
 Altitude de la référence (en m) : 9.011 m  
 Altitude calculée de l'eau (en m) : 9.011

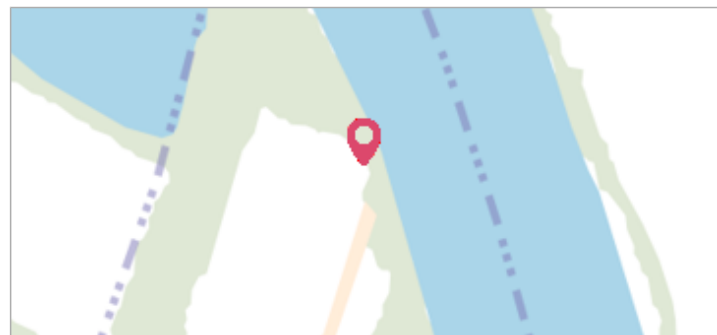
	Commune : <b>VIRELADE</b>	Rivière : <b>La Garonne</b>
<b>Proche Castelmoron</b>		

<b>Commentaires :</b> Dans le palus de Virelade. L'adresse du titre est obtenue par croisement entre la BD ADRESSE et les coordonnées du site.	<b>4</b> Repère(s) sur le site
--	--------------------------------

**GÉNÉRAL**

-----


**Unité de gestion :** Gironde-Adour-Dordogne  
**Code :** IGNS\_F'.E.C3-16      **Date de mise à jour :** 13/06/2017  
**Auteur :** IGN



**GÉOLOCALISATION**

-----

**Coordonnées WGS84 :** X: -0.37325500 / Y: 44.68061000  
**Coordonnées RGF93 (Lambert 93)** X: 432755.45 / Y: 6403653.39  
**Coordonnées RGF93 (ETRS89)** : X: -0.373255 / Y: 44.68061  
**Code Hydro:** O---0000      **Rive de référence:** Gauche

	<b>2 juin 1856</b> Nature de l'inondation : <b>Débordement de cours d'eau</b>	Altitude calculée de l'eau : <b>8.806 m</b> Nature du repère : <b>Marque gravée</b>
--	--	--

**Commentaires :** Maison, mur de façade, face fleuve

**GÉNÉRAL**

-----

**Code :** R\_F'.E.C3-16-II      **Date de mise à jour :** 19/02/2018  
**Auteur :** IGN



**MARQUE**

-----

**Maximum de l'inondation :** Oui  
**Visibilité :** Non renseigné      **État du repère :** Non renseigné  
**Pérennité :** Non renseigné      **Repère calculé :** Non renseigné  
**PHEC :** Non renseigné

**SOURCE DE REPÉRAGE : RECENSEMENT DE REPÈRES DE CRUES ISSUS DE LA BASE DE DONNÉES GÉODÉSIQUE DE L'IGN - 27/02/2017**


-----

**Type de repérage :** Source bibliographique  
**Organisme(s) :** IGN

**NIVELLEMENT INITIAL - 01/01/1986**

-----

**Méthode :** Non renseigné  
**Organisme :** IGN  
**Commentaires sur le nivellement :** A l'extrémité aval  
**Référence nivelée :** Marque d'inondation  
**Système altimétrique :** NGF IGN 1969 (système normal)  
**Altitude de la référence (en m) :** 8.806 m  
**Altitude calculée de l'eau (en m) :** 8.806

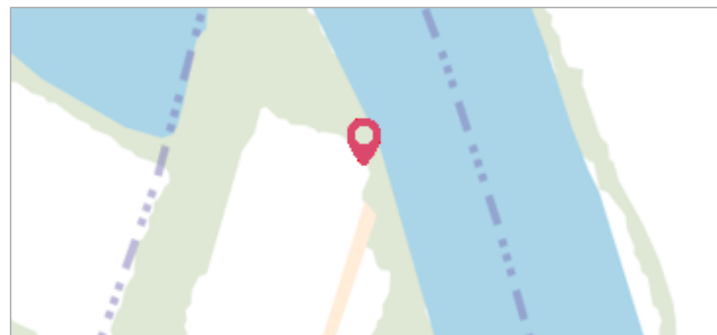
	Commune : <b>VIRELADE</b>	Rivière : <b>La Garonne</b>
<b>Proche Castelmoron</b>		

<b>Commentaires :</b> Dans le palus de Virelade. L'adresse du titre est obtenue par croisement entre la BD ADRESSE et les coordonnées du site.	<b>4</b> Repère(s) sur le site
--	--------------------------------

**GÉNÉRAL**

---


**Unité de gestion :** Gironde-Adour-Dordogne  
**Code :** IGNS\_F'.E.C3-16      **Date de mise à jour :** 13/06/2017  
**Auteur :** IGN



**GÉOLOCALISATION**

---

**Coordonnées WGS84 :** X: -0.37325500 / Y: 44.68061000  
**Coordonnées RGF93 (Lambert 93)** X: 432755.45 / Y: 6403653.39  
**Coordonnées RGF93 (ETRS89)** : X: -0.373255 / Y: 44.68061  
**Code Hydro:** O---0000      **Rive de référence:** Gauche

	<b>6 Juin 1855</b> Nature de l'inondation : <b>Débordement de cours d'eau</b>	Altitude calculée de l'eau : <b>8.533 m</b> Nature du repère : <b>Marque gravée</b>
---	--	--

**Commentaires :** Maison, mur de façade, face fleuve

**GÉNÉRAL**

---

**Code :** R\_F'.E.C3-16-III      **Date de mise à jour :** 19/02/2018  
**Auteur :** IGN



**MARQUE**

---

**Maximum de l'inondation :** Oui  
**Visibilité :** Non renseigné      **État du repère :** Non renseigné  
**Pérennité :** Non renseigné      **Repère calculé :** Non renseigné  
**PHEC :** Non renseigné

**SOURCE DE REPÉRAGE : RECENSEMENT DE REPÈRES DE CRUES ISSUS DE LA BASE DE DONNÉES GÉODÉSIQUE DE L'IGN - 27/02/2017**


---

**Type de repérage :** Source bibliographique  
**Organisme(s) :** IGN

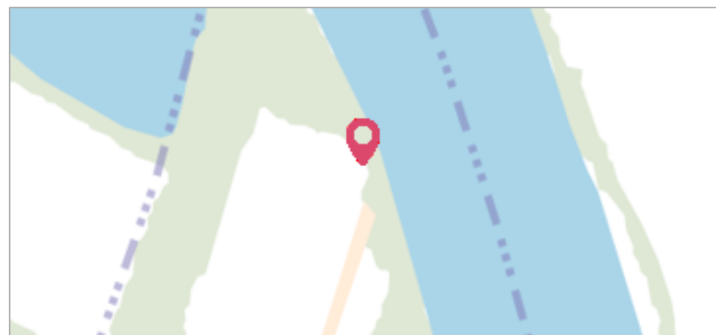
**NIVELLEMENT INITIAL - 01/01/1986**

---

**Méthode :** Non renseigné  
**Organisme :** IGN  
**Commentaires sur le nivellement :** A l'extrémité aval  
**Référence nivelée :** Marque d'inondation  
**Système altimétrique :** NGF IGN 1969 (système normal)  
**Altitude de la référence (en m) :** 8.533 m  
**Altitude calculée de l'eau (en m) :** 8.533

	Commune : <b>VIRELADE</b>	Rivière : <b>La Garonne</b>
<b>Proche Castelmoron</b>		
<b>Commentaires</b> : Dans le palus de Virelade. L'adresse du titre est obtenue par croisement entre la BD ADRESSE et les coordonnées du site.		<b>4</b> Repère(s) sur le site


<b>GÉNÉRAL</b>	
Unité de gestion : Gironde-Adour-Dordogne	
Code : IGNS_F'.E.C3-16	Date de mise à jour : 13/06/2017
Auteur : IGN	



<b>GÉOLOCALISATION</b>	
Coordonnées WGS84 : X: -0.37325500 / Y: 44.68061000	
Coordonnées RGF93 (Lambert 93) X: 432755.45 / Y: 6403653.39	
Coordonnées RGF93 (ETRS89) : X: -0.373255 / Y: 44.68061	
Code Hydro: O---0000	Rive de référence: Gauche

	<b>7 Mars 1886</b>	Altitude calculée de l'eau : <b>8.265 m</b>
Nature de l'inondation : <b>Débordement de cours d'eau</b>		Nature du repère : <b>Marque gravée</b>
<b>Commentaires</b> : Maison, mur de façade, face fleuve		

<b>GÉNÉRAL</b>	
Code : R_F'.E.C3-16-IV	Date de mise à jour : 17/04/2018
Auteur : IGN	



<b>MARQUE</b>	
Maximum de l'inondation : Oui	
Visibilité : Non renseigné	État du repère : Bon
Pérennité : Non renseigné	Repère calculé : Non renseigné
PHEC : Non renseigné	

<b>SOURCE DE REPÉRAGE : RECENSEMENT DE REPÈRES DE CRUES ISSUS DE LA BASE DE DONNÉES GÉODÉSIQUE DE L'IGN - 27/02/2017</b>	
Type de repérage : Source bibliographique	
Organisme(s) : IGN	

<b>NIVELLEMENT INITIAL - 01/01/1986</b>	
Méthode : Non renseigné	
Organisme : IGN	
Commentaires sur le nivellement : A l'extrémité aval	
Référence nivelée : Marque d'inondation	
Système altimétrique : NGF IGN 1969 (système normal)	
Altitude de la référence (en m) : 8.265 m	
Altitude calculée de l'eau (en m) : 8.265	