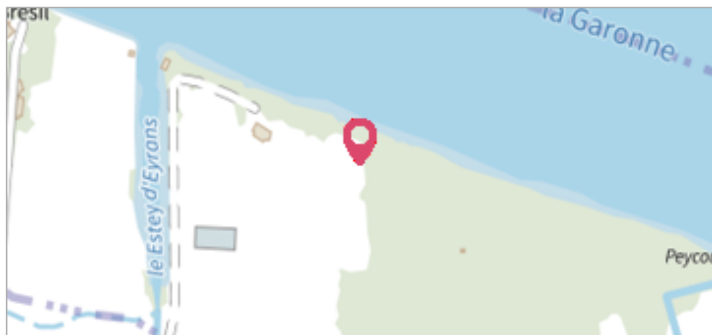



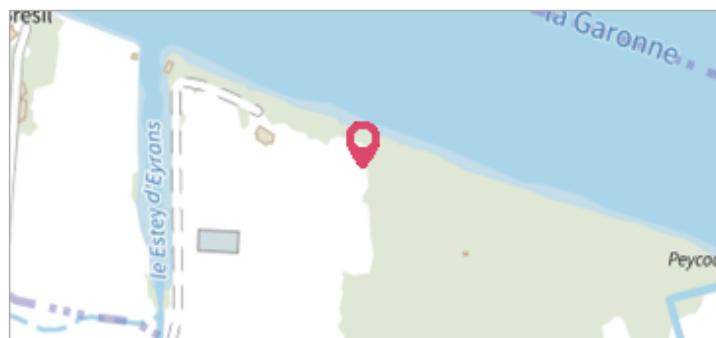
Commune : **ISLE-SAINT-GEORGES**Rivière : **La Garonne****Proche Chemin de Ferrand****Commentaires** : Au lieu-dit Picoulin. L'adresse du titre est obtenue par croisement entre la BD ADRESSE et les coordonnées du site.**2** Repère(s) sur le site**GÉNÉRAL****Unité de gestion** : Gironde-Adour-Dordogne**Code** : IGNS_F'.E.B3-42**Date de mise à jour** : 13/06/2017**Auteur** : IGN**GÉOLOCALISATION****Coordonnées WGS84** : X: -0.48463700 / Y: 44.73448800**Coordonnées RGF93 (Lambert 93)** X: 424200.91 / Y: 6410015.27**Coordonnées RGF93 (ETRS89)** : X: -0.484637 / Y: 44.734488**Code Hydro**: O---0000**Rive de référence**: Gauche**12 mars 1927**Nature de l'inondation : **Débordement de cours d'eau**Altitude calculée de l'eau : **5.613 m**Nature du repère : **Marque gravée****Commentaires** : Maison, mur de façade, face fleuve**GÉNÉRAL****Code** : R_F'.E.B3-42-I**Date de mise à jour** :**Auteur** : IGN

04/02/2022


MARQUE**Maximum de l'inondation** : Oui**Visibilité** : Non renseigné**État du repère** : Bon**Pérennité** : Non renseigné**Repère calculé** : Non renseigné**PHEC** : Non renseigné**SOURCE DE REPÉRAGE : RECENSEMENT DE REPÈRES DE CRUES
ISSUS DE LA BASE DE DONNÉES GÉODÉSIQUE DE L'IGN -
27/02/2017****Type de repérage** : Source bibliographique**Organisme(s)** : IGN**NIVELLEMENT INITIAL - 01/01/1986****Méthode** : Non renseigné**Organisme** : IGN**Commentaires sur le nivellement** : A l'extrémité amont**Référence nivelée** : Marque d'inondation**Système altimétrique** : NGF IGN 1969 (système normal)**Altitude de la référence (en m)** : 5.613 m**Altitude calculée de l'eau (en m)** : 5.613

	Commune : ISLE-SAINT-GEORGES	Rivière : La Garonne
Proche Chemin de Ferrand		
Commentaires : Au lieu-dit Picoulin. L'adresse du titre est obtenue par croisement entre la BD ADRESSE et les coordonnées du site.		2 Repère(s) sur le site

GÉNÉRAL	
Unité de gestion : Gironde-Adour-Dordogne	
Code : IGNS_F'.E.B3-42	Date de mise à jour : 13/06/2017
Auteur : IGN	



GÉOLOCALISATION	
Coordonnées WGS84 : X: -0.48463700 / Y: 44.73448800	
Coordonnées RGF93 (Lambert 93) X: 424200.91 / Y: 6410015.27	
Coordonnées RGF93 (ETRS89) : X: -0.484637 / Y: 44.734488	
Code Hydro: O---0000	Rive de référence: Gauche

	Mars 1930	Altitude calculée de l'eau : 6.254 m
Nature de l'inondation : Débordement de cours d'eau		Nature du repère : Marque gravée
Commentaires : Maison, mur de façade, face fleuve		

GÉNÉRAL	
Code : R_F'.E.B3-42-II	Date de mise à jour : 04/02/2022
Auteur : IGN	



MARQUE	
Maximum de l'inondation : Oui	
Visibilité : Non renseigné	État du repère : Bon
Pérennité : Non renseigné	Repère calculé : Non renseigné
PHEC : Non renseigné	

SOURCE DE REPÉRAGE : RECENSEMENT DE REPÈRES DE CRUES ISSUS DE LA BASE DE DONNÉES GÉODÉSIQUE DE L'IGN - 27/02/2017	
Type de repérage : Source bibliographique	
Organisme(s) : IGN	

NIVELLEMENT INITIAL - 01/01/1986	
Méthode : Non renseigné	
Organisme : IGN	
Commentaires sur le nivellement : A l'extrémité amont	
Référence nivelée : Marque d'inondation	
Système altimétrique : NGF IGN 1969 (système normal)	
Altitude de la référence (en m) : 6.254 m	
Altitude calculée de l'eau (en m) : 6.254	