	Commune : BOURDEILLES	Rivière : La Dronne
<h2>Proche Moulin de Fontas</h2>		

Commentaires : A 100 m de la rive gauche de la Dronne. L'adresse du titre est obtenue par croisement entre la BD ADRESSE et les coordonnées du site.	2	Repère(s) sur le site
---	---	-----------------------


GÉNÉRAL

Unité de gestion : Gironde-Adour-Dordogne
Code : IGNS_F'.C.03-56 **Date de mise à jour** : 13/06/2017
Auteur : IGN



GÉOLOCALISATION

Coordonnées WGS84 : X: 0.56553300 / Y: 45.32157100
Coordonnées RGF93 (Lambert 93) X: 509296.82 / Y: 6472072.8
Coordonnées RGF93 (ETRS89) : X: 0.565533 / Y: 45.321571
Code Hydro: P7--0250 **Rive de référence**: Gauche

	1848	Altitude calculée de l'eau : 90.447 m
Nature de l'inondation : Débordement de cours d'eau		Nature du repère : Marque gravée

Commentaires : Maisonnette-abri, mur de façade, face rivière

GÉNÉRAL

Code : R_F'.C.03-56-I **Date de mise à jour** : 17/04/2018
Auteur : IGN



MARQUE


Maximum de l'inondation : Oui
Visibilité : Non renseigné **État du repère** : Non renseigné
Pérennité : Non renseigné **Repère calculé** : Non renseigné
PHEC : Non renseigné

SOURCE DE REPÉRAGE : RECENSEMENT DE REPÈRES DE CRUES ISSUS DE LA BASE DE DONNÉES GÉODÉSIQUE DE L'IGN - 27/02/2017

Type de repérage : Source bibliographique
Organisme(s) : IGN

NIVELLEMENT INITIAL - 01/01/1986

Méthode : Non renseigné
Organisme : IGN
Commentaires sur le nivellement : A l'extrémité aval
Référence nivelée : Marque d'inondation
Système altimétrique : NGF IGN 1969 (système normal)
Altitude de la référence (en m) : 90.447 m
Altitude calculée de l'eau (en m) : 90.447

	Commune : BOURDEILLES	Rivière : La Dronne
<h2>Proche Moulin de Fontas</h2>		

Commentaires : A 100 m de la rive gauche de la Dronne. L'adresse du titre est obtenue par croisement entre la BD ADRESSE et les coordonnées du site.	2	Repère(s) sur le site
---	---	-----------------------


GÉNÉRAL

Unité de gestion : Gironde-Adour-Dordogne
Code : IGNS_F.C.03-56 **Date de mise à jour** : 13/06/2017
Auteur : IGN



GÉOLOCALISATION


Coordonnées WGS84 : X: 0.56553300 / Y: 45.32157100
Coordonnées RGF93 (Lambert 93) X: 509296.82 / Y: 6472072.8
Coordonnées RGF93 (ETRS89) : X: 0.565533 / Y: 45.321571
Code Hydro: P7--0250 **Rive de référence**: Gauche

	1918	Altitude calculée de l'eau : 89.772 m
Nature de l'inondation : Débordement de cours d'eau		Nature du repère : Marque gravée

Commentaires : Maisonnette-abri, mur de façade, face rivière

GÉNÉRAL

Code : R_F.C.03-56-II **Date de mise à jour** : 14/09/2017
Auteur : IGN



MARQUE

Maximum de l'inondation : Oui
Visibilité : Non renseigné **État du repère** : Non renseigné
Pérennité : Non renseigné **Repère calculé** : Non renseigné
PHEC : Non renseigné

SOURCE DE REPÉRAGE : RECENSEMENT DE REPÈRES DE CRUES ISSUS DE LA BASE DE DONNÉES GÉODÉSIQUE DE L'IGN - 27/02/2017

Type de repérage : Source bibliographique
Organisme(s) : IGN

NIVELLEMENT INITIAL - 01/01/1986

Méthode : Non renseigné
Organisme : IGN
Commentaires sur le nivellement : A l'extrémité aval
Référence nivelée : Marque d'inondation
Système altimétrique : NGF IGN 1969 (système normal)
Altitude de la référence (en m) : 89.772 m
Altitude calculée de l'eau (en m) : 89.772