

Commune : **ROMORANTIN-LANTHENAY**

Rivière : **La Sauldre**

23 rue du progrès

Commentaires : Porte d'entrée

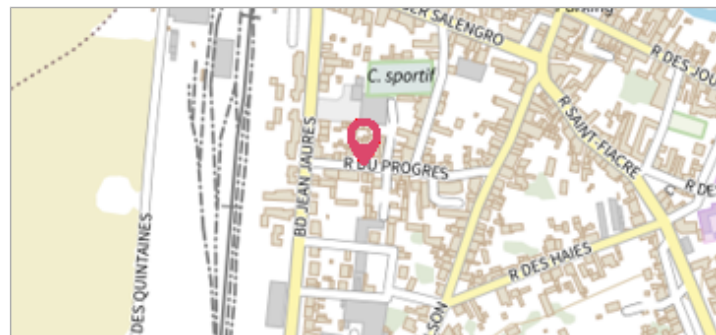
1 Repère(s) sur le site

GÉNÉRAL

Unité de gestion : Loire-Allier-Cher-Indre

Code : LCI1606ROM_S_79 **Date de mise à jour :** 23/11/2017

Auteur : SPC LCI



GÉOLOCALISATION


Coordonnées WGS84 : X: 1.74034800 / Y: 47.35377600

Coordonnées RGF93 (Lambert 93) : X: 604914.36 / Y: 6695585.43

Coordonnées RGF93 (ETRS89) : X: 1.740348 / Y: 47.353776

Code Hydro: K6--0250 **Rive de référence:** Gauche





1^{er} Juin 2016

Altitude calculée de l'eau : **87.32 m**

Nature de l'inondation :

Commentaires : Légère laisse sur la porte, et située à + 0,84 m au-dessus de la dernière marche.

GÉNÉRAL


Code : LCI1606ROM_R_79_01 **Date de mise à jour :** 17/04/2018

Auteur : SPC LCI

MARQUE

Visibilité : Oui **État du repère :** Disparu

Pérennité : Aucune



NIVELLEMENT D'ORIGINE SPC LCI - 02/08/2016

Méthode : Cheminement topographique

Organisme : SPC Loire - Cher - Indre

Référence nivelée : Autre type de référence

Description référence du repère : Dernière marche

Système altimétrique : NGF IGN 1969 (système normal)

Altitude de la référence (en m) : 86.480 m

Différence entre le niveau d'eau et la référence (en m) : 0.840 m

Altitude calculée de l'eau (en m) : 87.32