Commune : **MORLAIX** | Rivière : **Le Queffleuth**

36 rue de Brest Assurance Maladie

3 Repère(s) sur le site

GÉNÉRAL

Unité de gestion : Vilaine-Côtiers Bretons
Code : DHE2015MO_S_16 **Date de mise à jour :** 22/11/2017
Auteur : SPC VCB

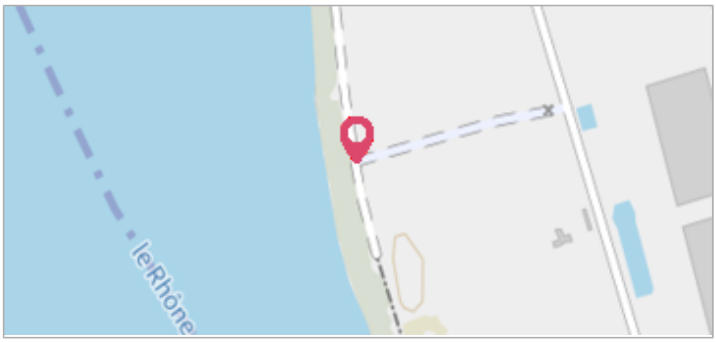

Bâtiment de l'Assurance Maladie du Finistère rue de Brest - Photographie DHE 2015

GÉOLOCALISATION

Coordonnées WGS84 : X: -3.82926460 / Y: 48.57535600
Coordonnées RGF93 (Lambert 93) X: 196834.75 / Y: 6852343.51
Coordonnées RGF93 (ETRS89) : X: -3.8292646 / Y: 48.575356
Code Hydro: J2614000 **Rive de référence:** Gauche

24 Décembre 2013

Altitude calculée de l'eau : **8.61 m**

Nature de l'inondation : **Débordement de cours d'eau**

Nature du repère : **Témoignage oral**

Commentaires : niveau d'eau à l'intérieur du bâtiment

GÉNÉRAL

Code : DHE2015MO_R_16_01 **Date de mise à jour :** 23/09/2019
Auteur : SPC VCB

sol à l'intérieur près de la prise électrique

MARQUE

Maximum de l'inondation : Oui
Visibilité : Non **État du repère :** Moyen
Pérennité : Aucune **Repère calculé :** Non
PHEC : Non

SOURCE DE REPÉRAGE : CAMPAGNE DE TERRAIN DHE 2015 - 17/02/2015

Type de repérage : Campagne de terrain post-inondation
Organisme : SPC Vilaine – Côtiers bretons

CAMPAGNE DHE - 16/10/2015

Méthode : Nivellement direct
Organisme : GEOMEXPERT
Référence nivelée : Autre type de référence
Description référence du repère : sol à l'intérieur près de la prise électrique
Système altimétrique : NGF IGN 1969 (système normal)
Altitude de la référence (en m) : 8.450 m
Différence entre le niveau d'eau et la référence (en m) : 0.160 m
Altitude calculée de l'eau (en m) : 8.61

Commune : **MORLAIX** | Rivière : **Le Queffleuth**

36 rue de Brest Assurance Maladie

3 Repère(s) sur le site

GÉNÉRAL

Unité de gestion : Vilaine-Côtiers Bretons
Code : DHE2015MO_S_16 **Date de mise à jour :** 22/11/2017
Auteur : SPC VCB

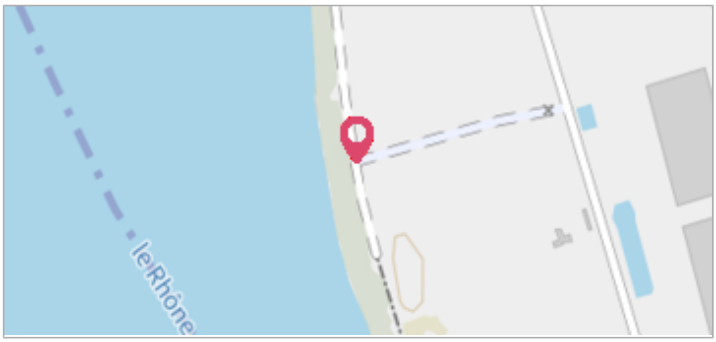

Bâtiment de l'Assurance Maladie du Finistère rue de Brest - Photographie DHE 2015

GÉOLOCALISATION

Coordonnées WGS84 : X: -3.82926460 / Y: 48.57535600
Coordonnées RGF93 (Lambert 93) X: 196834.75 / Y: 6852343.51
Coordonnées RGF93 (ETRS89) : X: -3.8292646 / Y: 48.575356
Code Hydro: J2614000 **Rive de référence:** Gauche

24 Décembre 2013

Altitude calculée de l'eau : **8.37 m**

Nature de l'inondation : **Débordement de cours d'eau**

Nature du repère : **Témoignage oral**

Commentaires : dessus de la dernière marche extérieur

GÉNÉRAL

Code : DHE2015MO_R_16_02 **Date de mise à jour :** 23/09/2019
Auteur : SPC VCB

Entrée de l'Assurance Maladie dernière marche - Photographie DHE 2015

MARQUE

Maximum de l'inondation : Oui
Visibilité : Oui **État du repère :** Bon
Pérennité : Aucune **Repère calculé :** Non
PHEC : Non

SOURCE DE REPÉRAGE : CAMPAGNE DE TERRAIN DHE 2015 - 17/02/2015

Type de repérage : Campagne de terrain post-inondation
Organisme : SPC Vilaine – Côtiers bretons

CAMPAGNE DHE - 16/10/2015

Méthode : Nivellement direct
Organisme : GEOMEXPERT
Référence nivelée : Marque d'inondation
Système altimétrique : NGF IGN 1969 (système normal)
Altitude de la référence (en m) : 8.370 m
Altitude calculée de l'eau (en m) : 8.37

Commune : **MORLAIX** | Rivière : **Le Queffleuth**

36 rue de Brest Assurance Maladie

3 Repère(s) sur le site

GÉNÉRAL

Unité de gestion : Vilaine-Côtiers Bretons
Code : DHE2015MO_S_16 **Date de mise à jour :** 22/11/2017
Auteur : SPC VCB

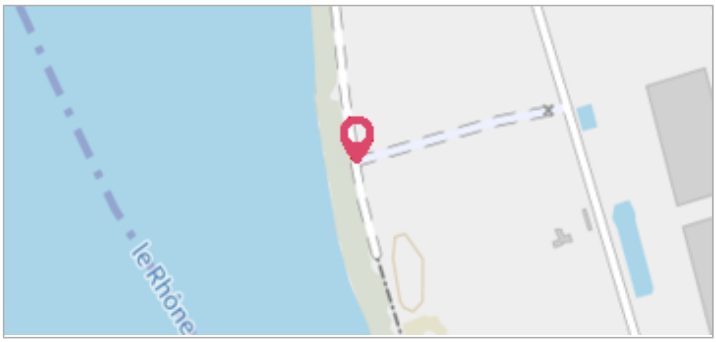

Bâtiment de l'Assurance Maladie du Finistère rue de Brest - Photographie DHE 2015

GÉOLOCALISATION

Coordonnées WGS84 : X: -3.82926460 / Y: 48.57535600
Coordonnées RGF93 (Lambert 93) X: 196834.75 / Y: 6852343.51
Coordonnées RGF93 (ETRS89) : X: -3.8292646 / Y: 48.575356
Code Hydro: J2614000 **Rive de référence:** Gauche

3 Juin 2018

Altitude calculée de l'eau : **8.7 m**

Nature de l'inondation : **Débordement de cours d'eau**

Nature du repère : **Laisse d'inondation**

Commentaires : Laisse du crue du 03 juin 2018

GÉNÉRAL

Code : Morlaix Co_02 **Date de mise à jour :** 02/12/2024
Auteur : Morlaix Communauté

Laisse de crue sur la porte vitrée de la C.P.A.M.

MARQUE

Maximum de l'inondation : Oui
Visibilité : Oui **État du repère :** Bon
Pérennité : Aucune **Repère calculé :** Non
PHEC : Non

SOURCE DE REPÉRAGE : VISITE TERRAIN MORLAIX COMMUNAUTÉ - 19/09/2018

Type de repérage : Campagne de terrain post-inondation

NIVEAU DE L'INONDATION À L'ENTRÉE DE LA CPAM

Méthode : Non renseigné
Organisme : Morlaix communauté
Référence nivelée : Autre type de référence
Description référence du repère : Dessus de la dernière marche - niveau atteint par la crue du 24 décembre 2013
Système altimétrique : NGF IGN 1969 (système normal)
Altitude de la référence (en m) : 8.370 m
Différence entre le niveau d'eau et la référence (en m) : 0.330 m
Altitude calculée de l'eau (en m) : 8.7