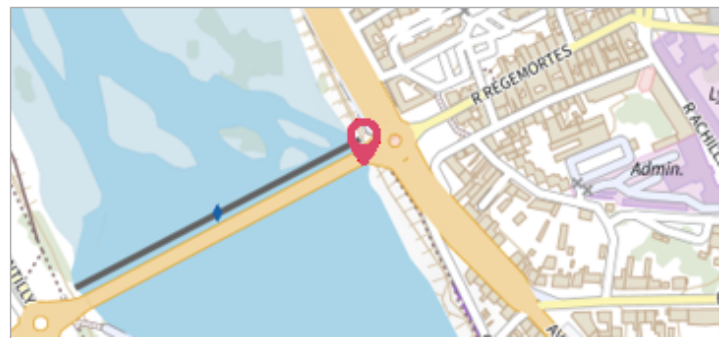
	Commune : MOULINS	Rivière : L' Allier
<h2 style="margin: 0;">Limnigraphie Pont Régémortes</h2>		
Commentaires : Pont de Régémortes		5 Repère(s) sur le site


GÉNÉRAL

Unité de gestion : Loire-Allier-Cher-Indre
Code : LCI_S_3079 **Date de mise à jour :** 25/08/2016
Auteur : SPC LCI



GÉOLOCALISATION


Coordonnées WGS84 : X: 3.32490030 / Y: 46.56226390
Coordonnées RGF93 (Lambert 93) : X: 724888 / Y: 6606966
Coordonnées RGF93 (ETRS89) : X: 3.3249003 / Y: 46.5622639
Code Hydro: K---0080 **Rive de référence:** Droite

	1789 Nature de l'inondation :
--	---

Commentaires : Repère identifié par l'IGN

GÉNÉRAL

Code : WEB_R_201705301444 **Date de mise à jour :** 19/11/2018
Auteur : SPC Allier



MARQUE

Maximum de l'inondation : Oui
Visibilité : Non renseigné **État du repère :** Non renseigné
Pérennité : Non renseigné

SOURCE DE REPÉRAGE : RECENSEMENT DE REPÈRES DE CRUES ISSUS DE LA BASE DE DONNÉES GÉODÉSIQUE DE L'IGN - 27/02/2017

Type de repérage : Source bibliographique
Organisme : IGN