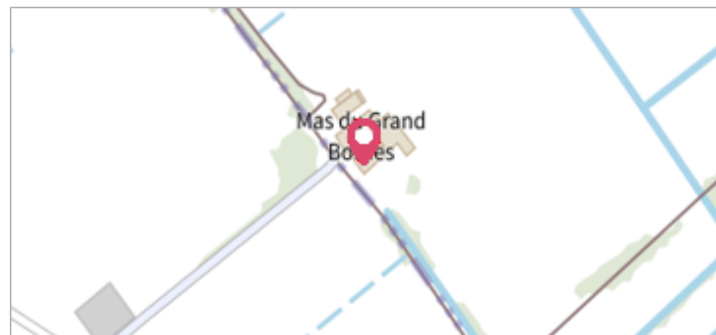

	Commune : AIMARGUES	Rivière : Le Vieux Vistre
La Viguière, Mas du Grand Bordes		
Commentaires : Sol de la terrasse.	1 Repère(s) sur le site	

GÉNÉRAL	
Unité de gestion : Grand Delta	Date de mise à jour : 14/06/2017
Code : VISTRE_S_PHE_116	Auteur : SPC GD




GÉOLOCALISATION	
Coordonnées WGS84 : X: 4.22218400 / Y: 43.63120200	Coordonnées RGF93 (Lambert 93) : X: 798657.12 / Y: 6282114.09
Coordonnées RGF93 (ETRS89) : X: 4.222184 / Y: 43.631202	Code Hydro: Y35-0400
Rive de référence: Non renseigné	



	8 Septembre 2005	Altitude calculée de l'eau : 2.378 m
	Nature de l'inondation : Non renseigné	Nature du repère : Laisse d'inondation

GÉNÉRAL	
Code : VISTRE_R_PHE_116_1	Date de mise à jour :
Auteur : SPC GD	17/04/2018



MARQUE	
Maximum de l'inondation : Oui	Visibilité : Non
État du repère : Disparu	Pérennité : Aucune
Repère calculé : Non renseigné	PHEC : Non renseigné

SOURCE DE REPÉRAGE : RECUEIL DES DONNÉES DES PLUS HAUTES EAUX - CRUE DU VISTRE ET DE SES AFFLUENTS ET PHÉNOMÈNES DE RUISSELLEMENT - 15/09/2005
Type de repérage : Campagne de terrain post-inondation
Organisme : Hydrologik Ingénierie

NIVELLEMENT D'ORIGINE	
Méthode : Non renseigné	Organisme : Hydrologik Ingénierie
Commentaires sur le nivellement : 0	Référence nivelée : Autre type de référence
Description référence du repère : Sol terrasse	Système altimétrique : NGF IGN 1969 (système normal)
Altitude de la référence (en m) : 2.378 m	Différence entre le niveau d'eau et la référence (en m) : 0.000 m
Altitude calculée de l'eau (en m) : 2.378 m	