


Commune : **LA CHARITE-SUR-LOIRE**Rivière : **La Loire****2 Rue Armand Morizet #2****Commentaires :** Dans l'île, sur la rive gauche du bras droit de la Loire. En 2022, ces repères de crue n'ont pas été trouvés. Ils ont disparu.**2** Repère(s) sur le site**GÉNÉRAL****Unité de gestion :** Loire-Allier-Cher-Indre**Code :** IGN\_S\_Y.I.M3 - 25-II**Date de mise à jour :** 09/01/2023**Auteur :** IGN**GÉOLOCALISATION****Coordonnées WGS84 :** X: 3.01227500 / Y: 47.17634300**Coordonnées RGF93 (Lambert 93) :** X: 700929.69 / Y: 6675117.8**Coordonnées RGF93 (ETRS89) :** X: 3.012275 / Y: 47.176343**Code Hydro :** ----0000**Rive de référence :** Gauche**1856**Nature de l'inondation : **Débordement de cours d'eau**Altitude calculée de l'eau : **160.393 m**Nature du repère : **Marque gravée****Commentaires :** Maison, mur pignon**GÉNÉRAL****Code :** IGN\_R\_Y.I.M3 - 25-II\_2**Date de mise à jour :** 09/01/2023**Auteur :** IGN**MARQUE****Maximum de l'inondation :** Oui**Visibilité :** Oui**État du repère :** Disparu**Pérennité :** Aucune**Repère calculé :** Non renseigné**PHEC :** Non renseigné**SOURCE DE REPÉRAGE : RECENSEMENT DE REPÈRES DE CRUES  
ISSUS DE LA BASE DE DONNÉES GÉODÉSIQUE DE L'IGN -  
27/02/2017****Type de repérage :** Source bibliographique**Organisme :** IGN**NIVELLEMENT INITIAL - 01/01/1985****Méthode :** Non renseigné**Organisme :** IGN**Commentaires sur le nivellement :** A droite de l'entrée**Référence nivelée :** Marque d'inondation**Système altimétrique :** NGF IGN 1969 (système normal)**Altitude de la référence (en m) :** 160.393 m**Altitude calculée de l'eau (en m) :** 160.393

	Commune : <b>LA CHARITE-SUR-LOIRE</b>	Rivière : <b>La Loire</b>
<b>2 Rue Armand Morizet #2</b>		

<b>Commentaires :</b> Dans l'île, sur la rive gauche du bras droit de la Loire. En 2022, ces repères de crue n'ont pas été trouvés. Ils ont disparu.	2	Repère(s) sur le site
--	---	-----------------------

**GÉNÉRAL**

---


**Unité de gestion :** Loire-Allier-Cher-Indre  
**Code :** IGN\_S\_Y.I.M3 - 25-II      **Date de mise à jour :** 09/01/2023  
**Auteur :** IGN



**GÉOLOCALISATION**

---

**Coordonnées WGS84 :** X: 3.01227500 / Y: 47.17634300  
**Coordonnées RGF93 (Lambert 93) :** X: 700929.69 / Y: 6675117.8  
**Coordonnées RGF93 (ETRS89) :** X: 3.012275 / Y: 47.176343  
**Code Hydro :** ----0000      **Rive de référence:** Gauche


	<b>1907</b>	Altitude calculée de l'eau : <b>159.963 m</b>
Nature de l'inondation : <b>Débordement de cours d'eau</b>		Nature du repère : <b>Marque gravée</b>

**Commentaires :** Maison, mur pignon

**GÉNÉRAL**

---

**Code :** IGN\_R\_Y.I.M3 - 25-II\_3      **Date de mise à jour :** 09/01/2023  
**Auteur :** IGN



**MARQUE**

---

**Maximum de l'inondation :** Oui  
**Visibilité :** Oui      **État du repère :** Disparu  
**Pérennité :** Aucune      **Repère calculé :** Non renseigné  
**PHEC :** Non renseigné

**SOURCE DE REPÉRAGE : RECENSEMENT DE REPÈRES DE CRUES ISSUS DE LA BASE DE DONNÉES GÉODÉSIQUE DE L'IGN - 27/02/2017**

---

**Type de repérage :** Source bibliographique  
**Organisme :** IGN

**NIVELLEMENT INITIAL - 01/01/1985**

---

**Méthode :** Non renseigné  
**Organisme :** IGN  
**Commentaires sur le nivellement :** A droite de l'entrée  
**Référence nivelée :** Marque d'inondation  
**Système altimétrique :** NGF IGN 1969 (système normal)  
**Altitude de la référence (en m) :** 159.963 m  
**Altitude calculée de l'eau (en m) :** 159.963