

Commune : **TOULON-SUR-ARROUX**

Rivière : **L' Arroux**

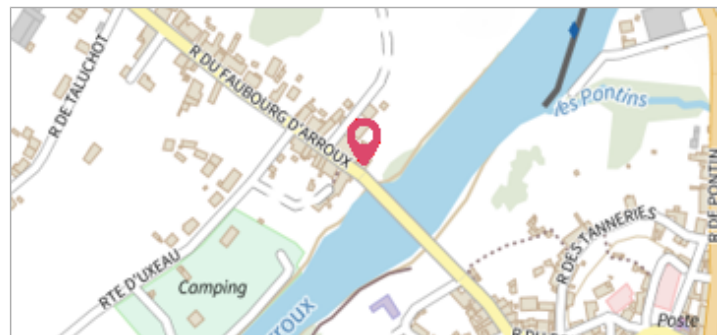
2 Rue du Faubourg d'Arroux

Commentaires : Sur la rive droite de l'Arroux

1 Repère(s) sur le site

GÉNÉRAL


Unité de gestion : Loire-Allier-Cher-Indre
Code : IGN_SJ'.A.L3 - 149 Date de mise à jour : 12/05/2017
Auteur : IGN



GÉOLOCALISATION

Coordonnées WGS84 : X: 4.13511786 / Y: 46.69501640
Coordonnées RGF93 (Lambert 93) X: 786737.58 / Y: 6622281.52
Coordonnées RGF93 (ETRS89) : X: 4.1351179 / Y: 46.6950164
Code Hydro: K1--0180 Rive de référence: Droite






20 Janvier 1910
Nature de l'inondation : **Débordement de cours d'eau**

Altitude calculée de l'eau : **253.7374 m**
Nature du repère : **Marque gravée**

Commentaires : Maison, mur de façade latérale aval

GÉNÉRAL

Code : IGN_RJ'.A.L3 - 149-I Date de mise à jour : 19/11/2018
Auteur : IGN



MARQUE

Maximum de l'inondation : Oui
Visibilité : Non renseigné État du repère : Bon
Pérennité : Non renseigné Repère calculé : Non renseigné
PHEC : Non renseigné

SOURCE DE REPÉRAGE : RECENSEMENT DE REPÈRES DE CRUES ISSUS DE LA BASE DE DONNÉES GÉODÉSIQUE DE L'IGN - 27/02/2017

Type de repérage : Source bibliographique
Organisme : IGN

NIVELLEMENT INITIAL - 01/01/1978

Méthode : Non renseigné
Organisme : IGN
Commentaires sur le nivellement : A l'extrémité coté rivière, à 0.25 m au-dessus du trottoir
Référence nivelée : Marque d'inondation
Système altimétrique : NGF IGN 1969 (système normal)
Altitude de la référence (en m) : 253.737 m
Altitude calculée de l'eau (en m) : 253.7374