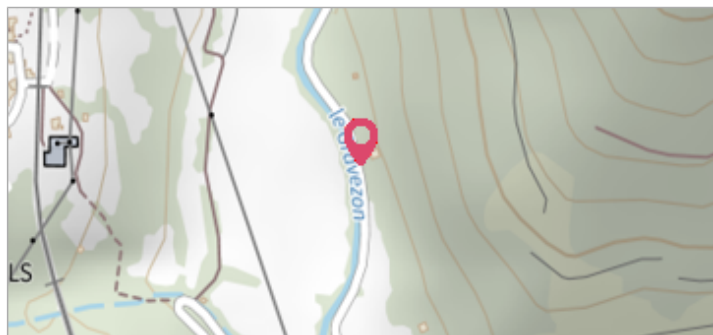

	Commune : SAINT-AIGNAN	Rivière : Le Cher
Rue Novilliers		
Commentaires : Sur la rive droite du Cher		2 Repère(s) sur le site

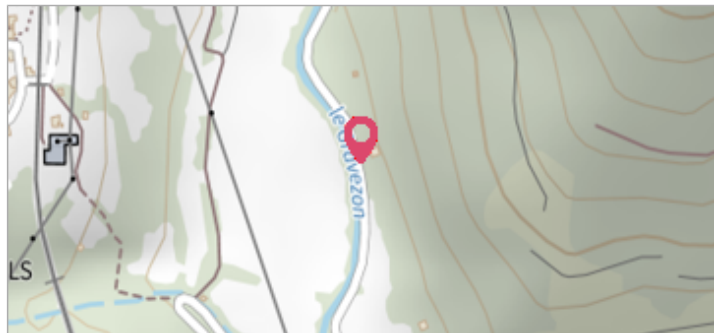
GÉNÉRAL**Unité de gestion** : Loire-Allier-Cher-Indre**Code** : IGN_S_D'.D.M3 - 25 **Date de mise à jour** : 12/05/2017**Auteur** : IGN**GÉOLOCALISATION****Coordonnées WGS84** : X: 1.37368600 / Y: 47.27164000**Coordonnées RGF93 (Lambert 93)** X: 577052.22 / Y: 6686969.31**Coordonnées RGF93 (ETRS89)** : X: 1.373686 / Y: 47.27164**Code Hydro**: K---0090 **Rive de référence**: Droite**1856**Nature de l'inondation : **Débordement de cours d'eau**Altitude calculée de l'eau : **69.614 m**Nature du repère : **Marque gravée****Commentaires** : Maison éclusière aval de saint-aignan, mur de façade, face rivière**GÉNÉRAL****Code** : IGN_R_D'.D.M3 - 25-IV**Date de mise à jour** :**Auteur** : IGN

09/03/2020


MARQUE**Maximum de l'inondation** : Oui**Visibilité** : Non renseigné**État du repère** : Non renseigné**Pérennité** : Non renseigné**Repère calculé** : Non renseigné**PHEC** : Non renseigné**SOURCE DE REPÉRAGE : RECENSEMENT DE REPÈRES DE CRUES
ISSUS DE LA BASE DE DONNÉES GÉODÉSIQUE DE L'IGN -
27/02/2017****Type de repérage** : Source bibliographique**Organisme(s)** : IGN**NIVELLEMENT INITIAL - 01/01/1986****Méthode** : Non renseigné**Organisme** : IGN**Commentaires sur le nivellement** : A gauche de l'entrée**Référence nivelée** : Marque d'inondation**Système altimétrique** : NGF IGN 1969 (système normal)**Altitude de la référence (en m)** : 69.614 m**Altitude calculée de l'eau (en m)** : 69.614

	Commune : SAINT-AIGNAN	Rivière : Le Cher
Rue Novilliers		
Commentaires : Sur la rive droite du Cher		2 Repère(s) sur le site

GÉNÉRAL
Unité de gestion : Loire-Allier-Cher-Indre
Code : IGN_S_D'.D.M3 - 25 Date de mise à jour : 12/05/2017
Auteur : IGN



GÉOLOCALISATION
Coordonnées WGS84 : X: 1.37368600 / Y: 47.27164000
Coordonnées RGF93 (Lambert 93) X: 577052.22 / Y: 6686969.31
Coordonnées RGF93 (ETRS89) : X: 1.373686 / Y: 47.27164
Code Hydro : K---0090 Rive de référence : Droite

	1923	Altitude calculée de l'eau : 69.339 m
Nature de l'inondation : Débordement de cours d'eau		Nature du repère : Marque gravée
Commentaires : Maison éclusière aval de saint-aignan, mur de façade, face rivière		

GÉNÉRAL
Code : IGN_R_D'.D.M3 - 25-V Date de mise à jour : 24/04/2018
Auteur : IGN



MARQUE
Maximum de l'inondation : Oui
Visibilité : Non renseigné État du repère : Bon
Pérennité : Non renseigné Repère calculé : Non renseigné
PHEC : Non renseigné

SOURCE DE REPÉRAGE : RECENSEMENT DE REPÈRES DE CRUES ISSUS DE LA BASE DE DONNÉES GÉODÉSIQUE DE L'IGN - 27/02/2017
Type de repérage : Source bibliographique
Organisme(s) : IGN

NIVELLEMENT INITIAL - 01/01/1986
Méthode : Non renseigné
Organisme : IGN
Commentaires sur le nivellement : A gauche de l'entrée
Référence nivelée : Marque d'inondation
Système altimétrique : NGF IGN 1969 (système normal)
Altitude de la référence (en m) : 69.339 m
Altitude calculée de l'eau (en m) : 69.339