Commune : **CHATELLERAULT** | Rivière : **La Vienne**

La Manu - Allée du jardin du Directeur

Commentaires : A 120 m au sud du musée auto moto vélo, le long de l'accès à l'usine hydro-électrique.

4 Repère(s) sur le site

GÉNÉRAL

Unité de gestion : Vienne-Charente-Atlantique
Code : IGN_S_D'.A.O3 - 9-IX **Date de mise à jour :** 30/04/2018
Auteur : IGN

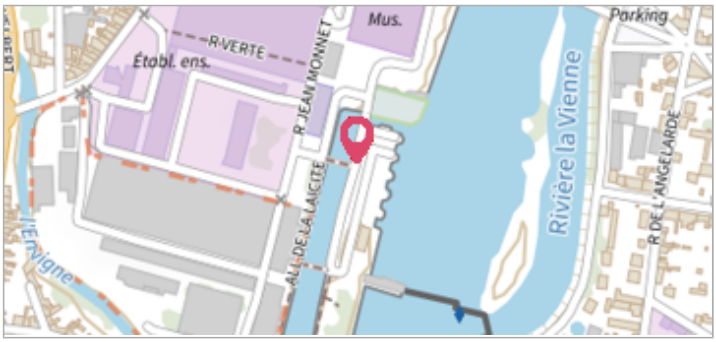

Borne à la Manu (1)

GÉOLOCALISATION

Coordonnées WGS84 : X: 0.53515700 / Y: 46.81212400
Coordonnées RGF93 (Lambert 93) X: 512084.38 / Y: 6637597.37
Coordonnées RGF93 (ETRS89) : X: 0.535157 / Y: 46.812124
Code Hydro: L---0060 **Rive de référence:** Non renseigné

25 Mars 1912

Altitude calculée de l'eau : **49.466 m**

Nature de l'inondation : **Débordement de cours d'eau**

Nature du repère : **Marque gravée**

Commentaires : Mur (vestiges d'un ancien bâtiment), face ouest, face opposée a la vienne

GÉNÉRAL

Code : WEB_R_201804300747 **Date de mise à jour :** 30/04/2018
Auteur : IGN

Borne à la Manu

MARQUE

Texte : Crue du 25 mars 1912
Maximum de l'inondation : Non renseigné
Visibilité : Oui **État du repère :** Bon
Pérennité : Longue **Repère calculé :** Non renseigné
PHEC : Non

SOURCE DE REPÉRAGE : RECENSEMENT DE REPÈRES DE CRUES ISSUS DE LA BASE DE DONNÉES GÉODÉSIQUE DE L'IGN - 27/02/2017

Type de repérage : Source bibliographique
Organisme : IGN

NIVELLEMENT INITIAL - 01/01/1986

Méthode : Non renseigné
Organisme : IGN
Commentaires sur le nivellement : A l'axe, à 0.17 m au-dessus du soubassement
Référence nivelée : Marque d'inondation
Système altimétrique : NGF IGN 1969 (système normal)
Altitude de la référence (en m) : 49.466 m
Altitude calculée de l'eau (en m) : 49.466

Commune : **CHATELLERAULT** | Rivière : **La Vienne**

La Manu - Allée du jardin du Directeur

Commentaires : A 120 m au sud du musée auto moto vélo, le long de l'accès à l'usine hydro-électrique.

4 Repère(s) sur le site

GÉNÉRAL

Unité de gestion : Vienne-Charente-Atlantique
Code : IGN_S_D'.A.O3 - 9-IX **Date de mise à jour :** 30/04/2018
Auteur : IGN

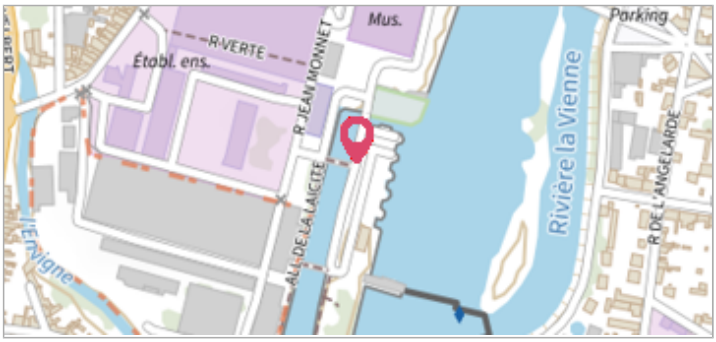

Borne à la Manu (1)

GÉOLOCALISATION

Coordonnées WGS84 : X: 0.53515700 / Y: 46.81212400
Coordonnées RGF93 (Lambert 93) X: 512084.38 / Y: 6637597.37
Coordonnées RGF93 (ETRS89) : X: 0.535157 / Y: 46.812124
Code Hydro: L---0060 **Rive de référence:** Non renseigné

31 Mars 1962

Nature de l'inondation : **Débordement de cours d'eau** Nature du repère : **Marque gravée**

Commentaires : Mur (vestiges d'un ancien bâtiment), face ouest, face opposée a la Vienne.

GÉNÉRAL

Code : WEB_R_201804302142 **Date de mise à jour :** 30/04/2018
Auteur : EPTB_Vienne

Borne à la Manu

MARQUE

Texte : Crue du 31.3.1962
Maximum de l'inondation : Non renseigné
Visibilité : Oui **État du repère :** Bon
Pérennité : Longue **Repère calculé :** Non renseigné
PHEC : Non

SOURCE DE REPÉRAGE : RECENSEMENT DES REPÈRES DE CRUES PAR L'EPTB VIENNE - PHASE OPÉRATIONNELLE DU PAPI VIENNE AVAL - 09/04/2018

Type de repérage : Campagne de terrain post-inondation
Organisme : Etablissement public du bassin de la Vienne

Commune : **CHATELLERAULT** | Rivière : **La Vienne**

La Manu - Allée du jardin du Directeur

Commentaires : A 120 m au sud du musée auto moto vélo, le long de l'accès à l'usine hydro-électrique.

4 Repère(s) sur le site

GÉNÉRAL

Unité de gestion : Vienne-Charente-Atlantique
Code : IGN_S_D'.A.O3 - 9-IX **Date de mise à jour :** 30/04/2018
Auteur : IGN

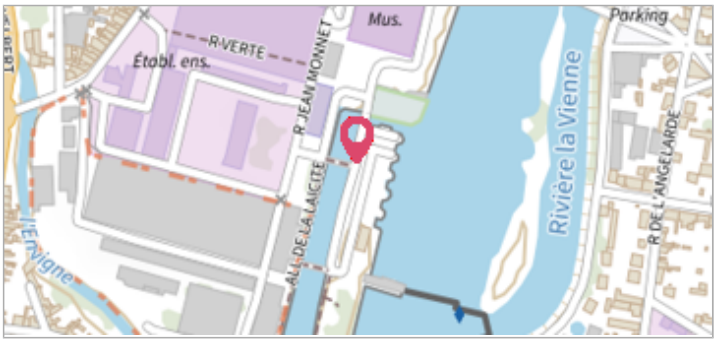

Borne à la Manu (1)

GÉOLOCALISATION

Coordonnées WGS84 : X: 0.53515700 / Y: 46.81212400
Coordonnées RGF93 (Lambert 93) X: 512084.38 / Y: 6637597.37
Coordonnées RGF93 (ETRS89) : X: 0.535157 / Y: 46.812124
Code Hydro: L---0060 **Rive de référence:** Non renseigné

14 Janvier 1962

Altitude calculée de l'eau : **49.97 m**

Nature de l'inondation : **Débordement de cours d'eau**

Nature du repère : **Marque gravée**

Commentaires : Mur (vestiges d'un ancien bâtiment), face ouest, face opposée a la Vienne.

GÉNÉRAL

Code : WEB_R_201804302018 **Date de mise à jour :** 05/08/2018
Auteur : EPTB_Vienne

Borne à la Manu

MARQUE

Texte : Crue du 14.1.1962
Maximum de l'inondation : Non renseigné
Visibilité : Oui **État du repère :** Bon
Pérennité : Longue **Repère calculé :** Non renseigné
PHEC : Non

SOURCE DE REPÉRAGE : RECENSEMENT DES REPÈRES DE CRUES PAR L'EPTB VIENNE - PHASE OPÉRATIONNELLE DU PAPI VIENNE AVAL - 09/04/2018

Type de repérage : Campagne de terrain post-inondation
Organisme : Etablissement public du bassin de la Vienne

DDE VIENNE / SOGREAH - 01/11/2000

Méthode : Non renseigné
Organisme : SOGREAH
Référence nivelée : Non renseigné
Système altimétrique : NGF IGN 1969 (système normal)
Altitude de la référence (en m) : 49.970 m
Altitude calculée de l'eau (en m) : 49.97

Commune : **CHATELLERAULT** | Rivière : **La Vienne**

La Manu - Allée du jardin du Directeur

Commentaires : A 120 m au sud du musée auto moto vélo, le long de l'accès à l'usine hydro-électrique.

4 Repère(s) sur le site

GÉNÉRAL

Unité de gestion : Vienne-Charente-Atlantique
Code : IGN_S_D'.A.O3 - 9-IX **Date de mise à jour :** 30/04/2018
Auteur : IGN

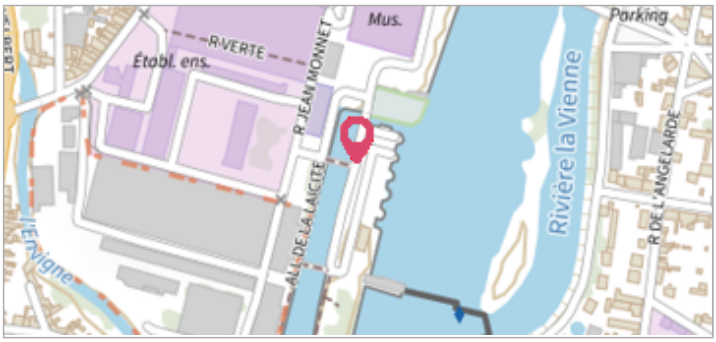

Borne à la Manu (1)

GÉOLOCALISATION

Coordonnées WGS84 : X: 0.53515700 / Y: 46.81212400
Coordonnées RGF93 (Lambert 93) X: 512084.38 / Y: 6637597.37
Coordonnées RGF93 (ETRS89) : X: 0.535157 / Y: 46.812124
Code Hydro: L---0060 **Rive de référence:** Non renseigné

9 Décembre 1944

Altitude calculée de l'eau : **50.11 m**

Nature de l'inondation : **Débordement de cours d'eau**

Nature du repère : **Marque gravée**

Commentaires : Mur (vestiges d'un ancien bâtiment), face ouest, face opposée a la Vienne.

GÉNÉRAL

Code : WEB_R_201804301903 **Date de mise à jour :** 30/04/2018
Auteur : EPTB_Vienne

Borne à la Manu

MARQUE

Texte : Crue du 9.12.1944
Maximum de l'inondation : Non renseigné
Visibilité : Oui **État du repère :** Bon
Pérennité : Longue **Repère calculé :** Non renseigné
PHEC : Non

SOURCE DE REPÉRAGE : RECENSEMENT DES REPÈRES DE CRUES PAR L'EPTB VIENNE - PHASE OPÉRATIONNELLE DU PAPI VIENNE AVAL - 09/04/2018

Type de repérage : Campagne de terrain post-inondation
Organisme : Etablissement public du bassin de la Vienne

DDE VIENNE / SOGREAH - 01/11/2000

Méthode : Non renseigné
Organisme : SOGREAH
Référence nivelée : Marque d'inondation
Système altimétrique : NGF IGN 1969 (système normal)
Altitude de la référence (en m) : 50.110 m
Altitude calculée de l'eau (en m) : 50.11