
Commune : **LOIRE-AUTHION**

Rivière : **La Loire**

**56 BIS Levée Jeanne de Laval**

**Commentaires :** (L'adresse du titre est obtenue par croisement entre la BD ADRESSE et les coordonnées du site)

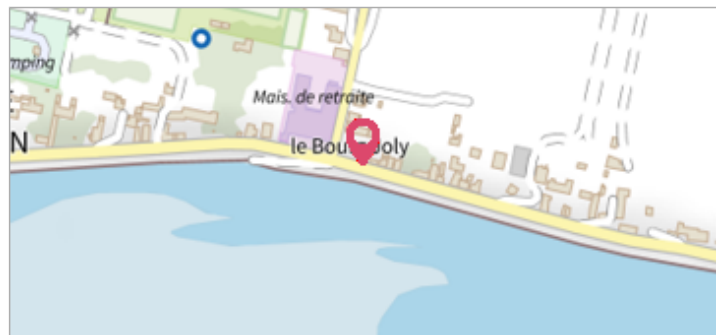
**1** Repère(s) sur le site

**GÉNÉRAL**

**Unité de gestion :** Maine-Loire aval

**Code :** IGN\_S\_V.G.N303 - 3-III **Date de mise à jour :** 26/04/2017

**Auteur :** IGN



Vue du site


**GÉOLOCALISATION**

**Coordonnées WGS84 :** X: -0.31293000 / Y: 47.40853200

**Coordonnées RGF93 (Lambert 93) X:** 450239.25 / **Y:** 6706149.79

**Coordonnées RGF93 (ETRS89) :** X: -0.31293 / Y: 47.408532

**Code Hydro:** ----0000 **Rive de référence:** Non renseigné


**1856**

Altitude calculée de l'eau : **25.205 m**

Nature de l'inondation : **Débordement de cours d'eau**


Nature du repère : **Marque gravée**

**Commentaires :** Escalier, rampant aval

**GÉNÉRAL**

**Code :** IGN\_R\_V.G.N303 - 3-III\_1 **Date de mise à jour :** 12/01/2018

**Auteur :** IGN



**MARQUE**

**Maximum de l'inondation :** Oui

**Visibilité :** Non renseigné **État du repère :** Bon

**Pérennité :** Non renseigné **Repère calculé :** Non renseigné

**PHEC :** Non renseigné

**SOURCE DE REPÉRAGE : RECENSEMENT DE REPÈRES DE CRUES ISSUS DE LA BASE DE DONNÉES GÉODÉSIQUE DE L'IGN - 27/02/2017**

**Type de repérage :** Source bibliographique

**Organisme :** IGN

**NIVELLEMENT INITIAL - 01/01/1985**

**Méthode :** Non renseigné

**Organisme :** IGN

**Référence nivelée :** Marque d'inondation

**Système altimétrique :** NGF IGN 1969 (système normal)

**Altitude de la référence (en m) :** 25.205 m

**Altitude calculée de l'eau (en m) :** 25.205