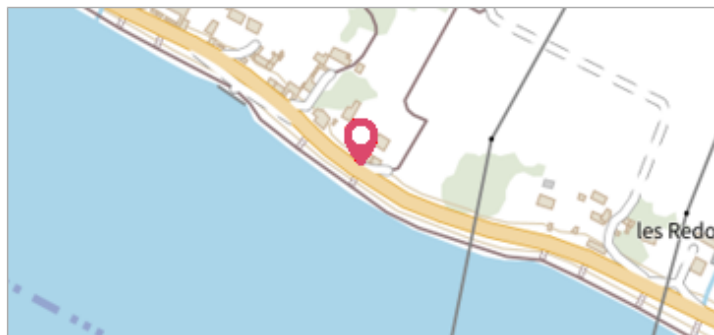
	Commune : <b>VARNES-SUR-LOIRE</b>	Rivière : <b>La Loire</b>
<b>2 Rue Nationale de Gauré</b>		
<b>Commentaires</b> : Au pk.2.29 de la n.152, sur la rive droite de la Loire. (L'adresse du titre est obtenue par croisement entre la BD ADRESSE et les coordonnées du site)	<b>1</b> Repère(s) sur le site	


<b>GÉNÉRAL</b>	
<b>Unité de gestion</b> : Maine-Loire aval	
<b>Code</b> : IGN_S_V.F.V3 - 167-II	<b>Date de mise à jour</b> : 26/04/2017
<b>Auteur</b> : IGN	



<b>GÉOLOCALISATION</b>	
<b>Coordonnées WGS84</b> : X: 0.04117500 / Y: 47.23025500	
<b>Coordonnées RGF93 (Lambert 93)</b> X: 476179.98 / Y: 6685300.03	
<b>Coordonnées RGF93 (ETRS89)</b> : X: 0.041175 / Y: 47.230255	
<b>Code Hydro</b> : ----0000	<b>Rive de référence</b> : Droite




Vue du site

	<b>Décembre 1872</b>	<b>Altitude calculée de l'eau</b> : <b>32.211 m</b>
Nature de l'inondation : <b>Débordement de cours d'eau</b>		Nature du repère : <b>Marque gravée</b>

<b>Commentaires</b> : Mur de soutènement, face fleuve	
---	--

<b>GÉNÉRAL</b>	
<b>Code</b> : IGN_R_V.F.V3 - 167-II_1	<b>Date de mise à jour</b> :
<b>Auteur</b> : IGN	05/08/2018



<b>MARQUE</b>	
<b>Maximum de l'inondation</b> : Oui	
<b>Visibilité</b> : Non renseigné	<b>État du repère</b> : Bon
<b>Pérennité</b> : Non renseigné	<b>Repère calculé</b> : Non renseigné
<b>PHEC</b> : Non renseigné	

<b>SOURCE DE REPÉRAGE : RECENSEMENT DE REPÈRES DE CRUES ISSUS DE LA BASE DE DONNÉES GÉODÉSIQUE DE L'IGN - 27/02/2017</b>	
<b>Type de repérage</b> : Source bibliographique	
<b>Organisme</b> : IGN	

<b>NIVELLEMENT INITIAL - 01/01/1986</b>	
<b>Méthode</b> : Non renseigné	
<b>Organisme</b> : IGN	
<b>Commentaires sur le nivellement</b> : A proximité du rampant aval de l'escalier	
<b>Référence nivelée</b> : Marque d'inondation	
<b>Système altimétrique</b> : NGF IGN 1969 (système normal)	
<b>Altitude de la référence (en m)</b> : 32.211 m	
<b>Altitude calculée de l'eau (en m)</b> : 32.211	