
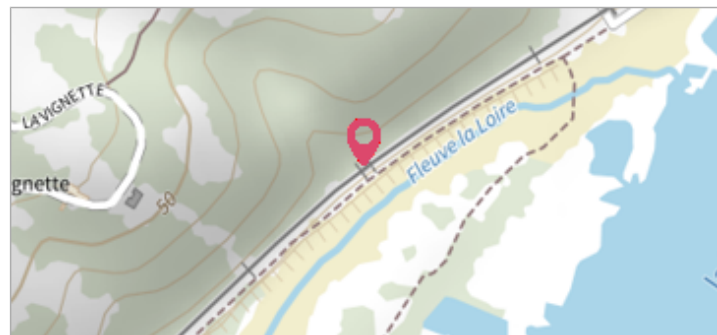


| | | |
|---|-----------------------------|--------------------------------|
|  | Commune : LE CELLIER | Rivière : La Loire |
| 5057 La Vignette | | |
| Commentaires : Au lieu-dit la Vignette. (L'adresse du titre est obtenue par croisement entre la BD ADRESSE et les coordonnées du site) | | 1 Repère(s) sur le site |


GÉNÉRAL

Unité de gestion : Maine-Loire aval
Code : IGN_S_U.E.L3 - 128 **Date de mise à jour** : 26/04/2017
Auteur : IGN



GÉOLOCALISATION

Coordonnées WGS84 : X: -1.33873000 / Y: 47.32089500
Coordonnées RGF93 (Lambert 93) X: 372438.49 / Y: 6700175.94
Coordonnées RGF93 (ETRS89) : X: -1.33873 / Y: 47.320895
Code Hydro: ----0000 **Rive de référence**: Non renseigné

| | | |
|--|-------------|---|
|  | 1876 | Altitude calculée de l'eau : 9.639 m |
| Nature de l'inondation : Débordement de cours d'eau | | Nature du repère : Marque gravée |

Commentaires : Pont-rail latéral sur un chemin, mur de tête, face sud

GÉNÉRAL

Code : IGN_R_U.E.L3 - 128-I **Date de mise à jour** : 05/08/2018
Auteur : IGN



MARQUE

Maximum de l'inondation : Oui
Visibilité : Non renseigné **État du repère** : Bon
Pérennité : Non renseigné **Repère calculé** : Non renseigné
PHEC : Non renseigné

SOURCE DE REPÉRAGE : RECENSEMENT DE REPÈRES DE CRUES ISSUS DE LA BASE DE DONNÉES GÉODÉSIQUE DE L'IGN - 27/02/2017

Type de repérage : Source bibliographique
Organisme(s) : IGN

NIVELLEMENT INITIAL - 01/01/1987

Méthode : Non renseigné
Organisme : IGN
Commentaires sur le nivellement : A l'extrémité aval
Référence nivelée : Marque d'inondation
Système altimétrique : NGF IGN 1969 (système normal)
Altitude de la référence (en m) : 9.639 m
Altitude calculée de l'eau (en m) : 9.639