

Commune : **SAINT-SEBASTIEN-SUR-LOIRE**Rivière : **La Loire****48 Boulevard des Pas Enchantés****Commentaires** : Bras de Pirmil rive gauche. (L'adresse du titre est obtenue par croisement entre la BD ADRESSE et les coordonnées du site)**3**

Repère(s) sur le site


GÉNÉRAL**Unité de gestion** : Maine-Loire aval**Code** : IGN_S_U.E.K3 - 278**Date de mise à jour** : 26/04/2017**Auteur** : IGN

Vue du site

GÉOLOCALISATION**Coordonnées WGS84** : X: -1.51674400 / Y: 47.20780100**Coordonnées RGF93 (Lambert 93)** X: 358295.13 / Y: 6688387.61**Coordonnées RGF93 (ETRS89)** : X: -1.516744 / Y: 47.207801**Code Hydro**: ----0000**Rive de référence**: Gauche**1872**Nature de l'inondation : **Débordement de cours d'eau**Altitude calculée de l'eau : **7.577 m**Nature du repère : **Marque gravée****Commentaires** : Portail d'une propriété, pilier droit**GÉNÉRAL****Code** : IGN_R_U.E.K3 - 278-I**Date de mise à jour** :**Auteur** : IGN

17/02/2022

MARQUE**Maximum de l'inondation** : Oui**Visibilité** : Non renseigné**État du repère** : Bon**Pérennité** : Non renseigné**Repère calculé** : Non renseigné**PHÉC** : Non renseigné**SOURCE DE REPÉRAGE : RECENSEMENT DE REPÈRES DE CRUES
ISSUS DE LA BASE DE DONNÉES GÉODÉSIQUE DE L'IGN -
27/02/2017****Type de repérage** : Source bibliographique**Organisme** : IGN**NIVELLEMENT INITIAL - 01/01/1986****Méthode** : Non renseigné**Organisme** : IGN**Commentaires sur le nivellement** : A l'axe, à 0.78 m au-dessus du soubassement**Référence nivelée** : Marque d'inondation**Système altimétrique** : NGF IGN 1969 (système normal)**Altitude de la référence (en m)** : 7.577 m**Altitude calculée de l'eau (en m)** : 7.577


	Commune : SAINT-SEBASTIEN-SUR-LOIRE 48 Boulevard des Pas Enchantés	Rivière : La Loire
Commentaires : Bras de Pirmil rive gauche. (L'adresse du titre est obtenue par croisement entre la BD ADRESSE et les coordonnées du site)	3 Repère(s) sur le site	

GÉNÉRAL	
Unité de gestion : Maine-Loire aval	
Code : IGN_S_U.E.K3 - 278	Date de mise à jour : 26/04/2017
Auteur : IGN	




GÉOLOCALISATION	
Coordonnées WGS84 : X: -1.51674400 / Y: 47.20780100	
Coordonnées RGF93 (Lambert 93) X: 358295.13 / Y: 6688387.61	
Coordonnées RGF93 (ETRS89) : X: -1.516744 / Y: 47.207801	
Code Hydro : ----0000	Rive de référence : Gauche



	1866	Altitude calculée de l'eau : 6.879 m
	Nature de l'inondation : Débordement de cours d'eau	Nature du repère : Marque gravée
Commentaires : Mur de clôture d'une propriété, soubassement pilier droit		

GÉNÉRAL	
Code : IGN_R_U.E.K3 - 278-III	Date de mise à jour :
Auteur : IGN	17/02/2022



MARQUE	
Maximum de l'inondation : Oui	
Visibilité : Non renseigné	État du repère : Bon
Pérennité : Non renseigné	Repère calculé : Non renseigné
PHÉC : Non renseigné	

SOURCE DE REPÉRAGE : RECENSEMENT DE REPÈRES DE CRUES ISSUS DE LA BASE DE DONNÉES GÉODÉSIQUE DE L'IGN - 27/02/2017	
Type de repérage : Source bibliographique	
Organisme : IGN	

NIVELLEMENT INITIAL - 01/01/1986	
Méthode : Non renseigné	
Organisme : IGN	
Commentaires sur le nivellement : A 0.77 m à droite de la petite porte, à 0.73 m au-dessus du sol	
Référence nivelée : Marque d'inondation	
Système altimétrique : NGF IGN 1969 (système normal)	
Altitude de la référence (en m) : 6.879 m	
Altitude calculée de l'eau (en m) : 6.879	

Commune : **SAINT-SEBASTIEN-SUR-LOIRE**Rivière : **La Loire****48 Boulevard des Pas Enchantes****Commentaires** : Bras de Pirmil rive gauche. (L'adresse du titre est obtenue par croisement entre la BD ADRESSE et les coordonnées du site)**3**

Repère(s) sur le site

GÉNÉRAL**Unité de gestion** : Maine-Loire aval**Code** : IGN_S_U.E.K3 - 278**Date de mise à jour** : 26/04/2017**Auteur** : IGN

Vue du site

GÉOLOCALISATION**Coordonnées WGS84** : X: -1.51674400 / Y: 47.20780100**Coordonnées RGF93 (Lambert 93)** X: 358295.13 / Y: 6688387.61**Coordonnées RGF93 (ETRS89)** : X: -1.516744 / Y: 47.207801**Code Hydro**: ----0000**Rive de référence**: Gauche**Date inconnue ou approximative**Altitude calculée de l'eau : **7.507 m**Nature de l'inondation : **Débordement de cours d'eau**Nature du repère : **Marque gravée****Commentaires** : Portail d'une propriété, pilier droit**GÉNÉRAL****Code** : IGN_R_U.E.K3-278-II**Date de mise à jour** :**Auteur** : IGN

24/07/2025

MARQUE**Texte** : Évènement non identifié**Maximum de l'inondation** : Oui**Visibilité** : Non renseigné**État du repère** : Bon**Pérennité** : Non renseigné**Repère calculé** : Non renseigné**PHEC** : Non renseigné**SOURCE DE REPÉRAGE : RECENSEMENT DE REPÈRES DE CRUES
ISSUS DE LA BASE DE DONNÉES GÉODÉSIQUE DE L'IGN -
27/02/2017****Type de repérage** : Source bibliographique**Organisme** : IGN**NIVELLEMENT INITIAL****Méthode** : Non renseigné**Commentaires sur le nivellement** : A 0.71 m au-dessus du soubassement**Référence nivelée** : Marque d'inondation**Système altimétrique** : NGF IGN 1969 (système normal)**Altitude de la référence (en m)** : 7.507 m**Altitude calculée de l'eau (en m)** : 7.507