


Commune : **SAVENNIERES**Rivière : **La Loire****5130 Ile du Bois #2****Commentaires** : (L'adresse du titre est obtenue par croisement entre la BD ADRESSE et les coordonnées du site)**4**

Repère(s) sur le site

GÉNÉRAL**Unité de gestion** : Maine-Loire aval**Code** : IGN_S_U.C.K3 - 103g-II **Date de mise à jour** : 26/04/2017**Auteur** : IGN**GÉOLOCALISATION****Coordonnées WGS84** : X: -0.64488000 / Y: 47.38297100**Coordonnées RGF93 (Lambert 93)** X: 425099.58 / Y: 6704415.88**Coordonnées RGF93 (ETRS89)** : X: -0.64488 / Y: 47.382971**Code Hydro**: ----0000 **Rive de référence**: Non renseigné**1904**Nature de l'inondation : **Débordement de cours d'eau**Altitude calculée de l'eau : **18.77 m**Nature du repère : **Marque gravée****Commentaires** : Mur de rive, face fleuve**GÉNÉRAL****Code** : IGN_R_U.C.K3 - 103g-II-II **Date de mise à jour** :**Auteur** : IGN

05/08/2018

MARQUE**Maximum de l'inondation** : Oui**Visibilité** : Non renseigné**État du repère** : Bon**Pérennité** : Non renseigné**Repère calculé** : Non renseigné**PHEC** : Non renseigné**SOURCE DE REPÉRAGE : RECENSEMENT DE REPÈRES DE CRUES
ISSUS DE LA BASE DE DONNÉES GÉODÉSIQUE DE L'IGN -
27/02/2017****Type de repérage** : Source bibliographique**Organisme(s)** : IGN**NIVELLEMENT INITIAL - 04/10/2013****Méthode** : Non renseigné**Organisme** : IGN**Référence nivelée** : Marque d'inondation**Système altimétrique** : NGF IGN 1969 (système normal)**Altitude de la référence (en m)** : 18.770 m**Altitude calculée de l'eau (en m)** : 18.77

	Commune : SAVENNIERES	Rivière : La Loire
5130 Ile du Bois #2		
Commentaires : (L'adresse du titre est obtenue par croisement entre la BD ADRESSE et les coordonnées du site)		4 Repère(s) sur le site


GÉNÉRAL

Unité de gestion : Maine-Loire aval
 Code : IGN_S_U.C.K3 - 103g-II Date de mise à jour : 26/04/2017
 Auteur : IGN



GÉOLOCALISATION

Coordonnées WGS84 : X: -0.64488000 / Y: 47.38297100
 Coordonnées RGF93 (Lambert 93) X: 425099.58 / Y: 6704415.88
 Coordonnées RGF93 (ETRS89) : X: -0.64488 / Y: 47.382971
 Code Hydro: ----0000 Rive de référence: Non renseigné

	1923	Altitude calculée de l'eau : 19.102 m
Nature de l'inondation : Débordement de cours d'eau		Nature du repère : Marque gravée

Commentaires : Mur de rive, face fleuve

GÉNÉRAL

Code : IGN_R_U.C.K3 - 103g-II-III Date de mise à jour : 05/08/2018
 Auteur : IGN



MARQUE


Maximum de l'inondation : Oui
 Visibilité : Non renseigné État du repère : Bon
 Pérennité : Non renseigné Repère calculé : Non renseigné
 PHEC : Non renseigné

SOURCE DE REPÉRAGE : RECENSEMENT DE REPÈRES DE CRUES ISSUS DE LA BASE DE DONNÉES GÉODÉSIQUE DE L'IGN - 27/02/2017

Type de repérage : Source bibliographique
 Organisme(s) : IGN

NIVELLEMENT INITIAL - 04/10/2013

Méthode : Non renseigné
 Organisme : IGN
 Référence nivelée : Marque d'inondation
 Système altimétrique : NGF IGN 1969 (système normal)
 Altitude de la référence (en m) : 19.102 m
 Altitude calculée de l'eau (en m) : 19.102

	Commune : SAVENNIERES	Rivière : La Loire
5130 Ile du Bois #2		
Commentaires : (L'adresse du titre est obtenue par croisement entre la BD ADRESSE et les coordonnées du site)		4 Repère(s) sur le site


GÉNÉRAL

Unité de gestion : Maine-Loire aval
Code : IGN_S_U.C.K3 - 103g-II **Date de mise à jour :** 26/04/2017
Auteur : IGN



GÉOLOCALISATION

Coordonnées WGS84 : X: -0.64488000 / Y: 47.38297100
Coordonnées RGF93 (Lambert 93) X: 425099.58 / Y: 6704415.88
Coordonnées RGF93 (ETRS89) : X: -0.64488 / Y: 47.382971
Code Hydro: ----0000 **Rive de référence:** Non renseigné

	1936	Altitude calculée de l'eau : 19.312 m
Nature de l'inondation : Débordement de cours d'eau		Nature du repère : Marque gravée

Commentaires : Mur de rive, face fleuve

GÉNÉRAL

Code : IGN_R_U.C.K3 - 103g-II-IV **Date de mise à jour :** 05/08/2018
Auteur : IGN



MARQUE


Maximum de l'inondation : Oui
Visibilité : Non renseigné **État du repère :** Bon
Pérennité : Non renseigné **Repère calculé :** Non renseigné
PHEC : Non renseigné

SOURCE DE REPÉRAGE : RECENSEMENT DE REPÈRES DE CRUES ISSUS DE LA BASE DE DONNÉES GÉODÉSIQUE DE L'IGN - 27/02/2017

Type de repérage : Source bibliographique
Organisme(s) : IGN

NIVELLEMENT INITIAL - 04/10/2013

Méthode : Non renseigné
Organisme : IGN
Référence nivelée : Marque d'inondation
Système altimétrique : NGF IGN 1969 (système normal)
Altitude de la référence (en m) : 19.312 m
Altitude calculée de l'eau (en m) : 19.312

	Commune : SAVENNIERES	Rivière : La Loire
5130 Ile du Bois #2		
Commentaires : (L'adresse du titre est obtenue par croisement entre la BD ADRESSE et les coordonnées du site)		4 Repère(s) sur le site


GÉNÉRAL

Unité de gestion : Maine-Loire aval
Code : IGN_S_U.C.K3 - 103g-II **Date de mise à jour :** 26/04/2017
Auteur : IGN



GÉOLOCALISATION


Coordonnées WGS84 : X: -0.64488000 / Y: 47.38297100
Coordonnées RGF93 (Lambert 93) X: 425099.58 / Y: 6704415.88
Coordonnées RGF93 (ETRS89) : X: -0.64488 / Y: 47.382971
Code Hydro: ----0000 **Rive de référence:** Non renseigné

	1910	Altitude calculée de l'eau : 19.466 m
Nature de l'inondation : Débordement de cours d'eau		Nature du repère : Marque gravée

Commentaires : Mur de rive, face fleuve

GÉNÉRAL

Code : IGN_R_U.C.K3 - 103g-II-V **Date de mise à jour :** 05/08/2018
Auteur : IGN



MARQUE

Maximum de l'inondation : Oui
Visibilité : Non renseigné **État du repère :** Bon
Pérennité : Non renseigné **Repère calculé :** Non renseigné
PHEC : Non renseigné

SOURCE DE REPÉRAGE : RECENSEMENT DE REPÈRES DE CRUES ISSUS DE LA BASE DE DONNÉES GÉODÉSIQUE DE L'IGN - 27/02/2017

Type de repérage : Source bibliographique
Organisme(s) : IGN

NIVELLEMENT INITIAL - 04/10/2013

Méthode : Non renseigné
Organisme : IGN
Référence nivelée : Marque d'inondation
Système altimétrique : NGF IGN 1969 (système normal)
Altitude de la référence (en m) : 19.466 m
Altitude calculée de l'eau (en m) : 19.466