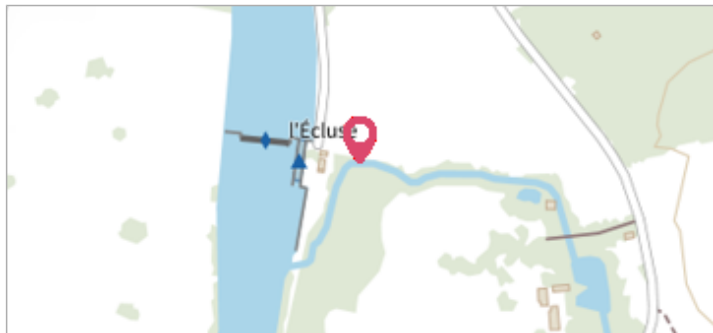


Commune : **FERCE-SUR-SARTHE**Rivière : **La Sarthe****7 L'Écluse, Maison éclusière****Commentaires :** (L'adresse du titre est obtenue par croisement entre la BD ADRESSE et les coordonnées du site)**2**

Repère(s) sur le site

**GÉNÉRAL****Unité de gestion :** Maine-Loire aval**Code :** IGN\_S\_T.E.N3 - 9**Date de mise à jour :** 26/04/2017**Auteur :** IGN**GÉOLOCALISATION****Coordonnées WGS84 :** X: -0.02869500 / Y: 47.89454700**Coordonnées RGF93 (Lambert 93) X:** 473727.21 / Y: 6759245.92**Coordonnées RGF93 (ETRS89) :** X: -0.028695 / Y: 47.894547**Code Hydro:** M---0060**Rive de référence:** Non renseigné**1881**Nature de l'inondation : **Débordement de cours d'eau**Altitude calculée de l'eau : **35.871 m**Nature du repère : **Marque gravée****Commentaires :** Barrage, mur d'enracinement rive gauche, face amont**GÉNÉRAL****Code :** IGN\_R\_T.E.N3 - 9-I**Date de mise à jour :****Auteur :** IGN

05/08/2018

**MARQUE****Maximum de l'inondation :** Oui**Visibilité :** Non renseigné**État du repère :** Non renseigné**Pérennité :** Non renseigné**Repère calculé :** Non renseigné**PHEC :** Non renseigné**SOURCE DE REPÉRAGE : RECENSEMENT DE REPÈRES DE CRUES  
ISSUS DE LA BASE DE DONNÉES GÉODÉSIQUE DE L'IGN -  
27/02/2017****Type de repérage :** Source bibliographique**Organisme(s) :** IGN**NIVELLEMENT INITIAL - 01/01/1987****Méthode :** Non renseigné**Organisme :** IGN**Commentaires sur le nivellement :** A gauche de l'escalier**Référence nivelée :** Marque d'inondation**Système altimétrique :** NGF IGN 1969 (système normal)**Altitude de la référence (en m) :** 35.871 m**Altitude calculée de l'eau (en m) :** 35.871

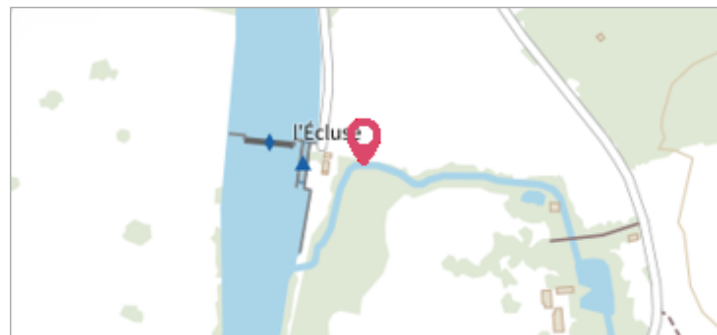
Commune : **FERCE-SUR-SARTHE** | Rivière : **La Sarthe**

**7 L'Écluse, Maison éclusière**

**Commentaires :** (L'adresse du titre est obtenue par croisement entre la BD ADRESSE et les coordonnées du site) **2** Repère(s) sur le site

**GÉNÉRAL**

**Unité de gestion :** Maine-Loire aval  
**Code :** IGN\_S\_T.E.N3 - 9 **Date de mise à jour :** 26/04/2017  
**Auteur :** IGN



**GÉOLOCALISATION**

**Coordonnées WGS84 :** X: -0.02869500 / Y: 47.89454700  
**Coordonnées RGF93 (Lambert 93) X:** 473727.21 / Y: 6759245.92  
**Coordonnées RGF93 (ETRS89) :** X: -0.028695 / Y: 47.894547  
**Code Hydro:** M---0060 **Rive de référence:** Non renseigné


**Novembre 1930** Altitude calculée de l'eau : **35.478 m**

Nature de l'inondation : **Débordement de cours d'eau** Nature du repère : **Marque gravée**

**Commentaires :** Maison éclusière, mur de façade, face rivière

**GÉNÉRAL**

**Code :** IGN\_R\_T.E.N3 - 9-II **Date de mise à jour :**  
**Auteur :** IGN **05/08/2018**



**MARQUE**

**Maximum de l'inondation :** Oui  
**Visibilité :** Non renseigné **État du repère :** Non renseigné  
**Pérennité :** Non renseigné **Repère calculé :** Non renseigné  
**PHEC :** Non renseigné

**SOURCE DE REPÉRAGE : RECENSEMENT DE REPÈRES DE CRUES ISSUS DE LA BASE DE DONNÉES GÉODÉSIQUE DE L'IGN - 27/02/2017**

**Type de repérage :** Source bibliographique  
**Organisme(s) :** IGN

**NIVELLEMENT INITIAL - 01/01/1987**

**Méthode :** Non renseigné  
**Organisme :** IGN  
**Commentaires sur le nivellement :** A l'extrémité amont  
**Référence nivelée :** Marque d'inondation  
**Système altimétrique :** NGF IGN 1969 (système normal)  
**Altitude de la référence (en m) :** 35.478 m  
**Altitude calculée de l'eau (en m) :** 35.478