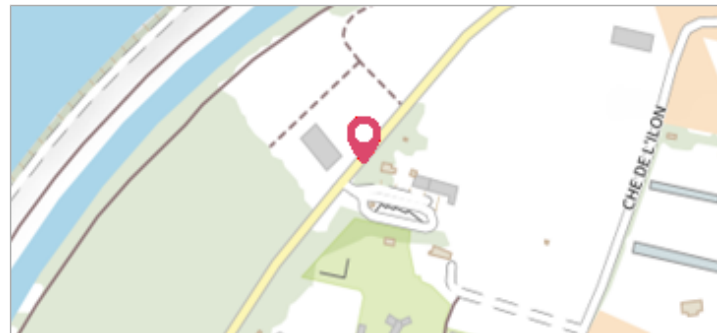
	Commune : VALLABREGUES	Rivière : Le Rhône
<h2>Route d'Aramon</h2>		
Commentaires : Au lieu-dit Cabaret Neuf, entre la d.183a et la marbrerie p.joullie. (L'adresse du titre est obtenue par le croisement entre la BD Adresse et les coordonnées du site)		2 Repère(s) sur le site


GÉNÉRAL


Unité de gestion : Grand Delta
Code : IGN_S_U'.B.N3 - 61 **Date de mise à jour** : 26/04/2017
Auteur : IGN



GÉOLOCALISATION

Coordonnées WGS84 : X: 4.63103600 / Y: 43.86258200
Coordonnées RGF93 (Lambert 93) X: 831125.27 / Y: 6308418
Coordonnées RGF93 (ETRS89) : X: 4.631036 / Y: 43.862582
Code Hydro: V---0000 **Rive de référence**: Non renseigné



	1896	Altitude calculée de l'eau : 12.765 m
Nature de l'inondation : Débordement de cours d'eau		Nature du repère : Plaque

Commentaires : Maison, mur de façade latéral sud

GÉNÉRAL

Code : IGN_R_U'.B.N3 - 61_1 **Date de mise à jour** : 19/02/2018
Auteur : IGN



MARQUE

Maximum de l'inondation : Oui
Visibilité : Non renseigné **État du repère** : Bon
Pérennité : Non renseigné **Repère calculé** : Non renseigné
PHEC : Non renseigné

SOURCE DE REPÉRAGE : RECENSEMENT DE REPÈRES DE CRUES ISSUS DE LA BASE DE DONNÉES GÉODÉSIQUE DE L'IGN - 27/02/2017

Type de repérage : Source bibliographique
Organisme(s) : IGN

NIVELLEMENT INITIAL

Méthode : Non renseigné
Organisme : IGN
Commentaires sur le nivellement : A 8.52 m de l'extrémité ouest, à 0.43 m au-dessus du sol
Référence nivelée : Marque d'inondation
Système altimétrique : NGF IGN 1969 (système normal)
Altitude de la référence (en m) : 12.765 m
Altitude calculée de l'eau (en m) : 12.765 m