


|  |                                |
|--|--------------------------------|
|  Commune : <b>ROQUEMAURE</b>   Rivière : <b>Le Rhône</b>          |                                |
| <b>Proche D980</b>   |                                |
| <b>Commentaires</b> : Au lieu-dit la Belle Aube. (L'adresse du titre est obtenue par le croisement entre la BD Adresse et les coordonnées du site) | <b>2</b> Repère(s) sur le site |

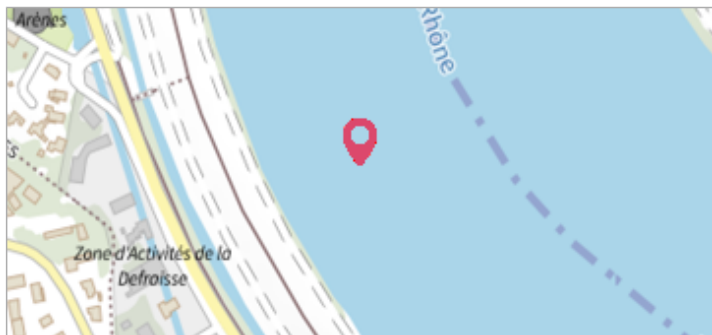
**GÉNÉRAL**

Unité de gestion : Grand Delta

Code : IGN\_S\_V'.G.L3 - 14

Date de mise à jour : 26/04/2017

Auteur : IGN

**GÉOLOCALISATION**


Coordonnées WGS84 : X: 4.78680300 / Y: 44.05211000

Coordonnées RGF93 (Lambert 93) X: 843169.43 / Y: 6329743.04

Coordonnées RGF93 (ETRS89) : X: 4.786803 / Y: 44.05211

Code Hydro: V---0000

Rive de référence: Droite

|  |  |
|--|--|
|  <b>29 Septembre 1900</b> |  |
| Nature de l'inondation : <b>Débordement de cours d'eau</b>   | Altitude calculée de l'eau : <b>27.968 m</b> |
| <b>Commentaires</b> : Ferme vieux marcel, mur de façade du petit bâtiment , face fleuve                    |  |

**GÉNÉRAL**

Code : IGN\_R\_V'.G.L3 - 14-III

Date de mise à jour :

Auteur : IGN

17/04/2018

**MARQUE**

Maximum de l'inondation : Oui

Visibilité : Non renseigné

État du repère : Non renseigné

Pérennité : Non renseigné

Repère calculé : Non renseigné

PHEC : Non renseigné

**SOURCE DE REPÉRAGE : RECENSEMENT DE REPÈRES DE CRUES  
ISSUS DE LA BASE DE DONNÉES GÉODÉSIQUE DE L'IGN -  
27/02/2017**

Type de repérage : Source bibliographique

Organisme : IGN

**NIVELLEMENT INITIAL - 01/01/1981**

Méthode : Non renseigné

Organisme : IGN

Commentaires sur le nivellement : A l'extrémité coté aval

Référence nivelée : Marque d'inondation

Système altimétrique : NGF IGN 1969 (système normal)

Altitude de la référence (en m) : 27.968 m

Altitude calculée de l'eau (en m) : 27.968 m