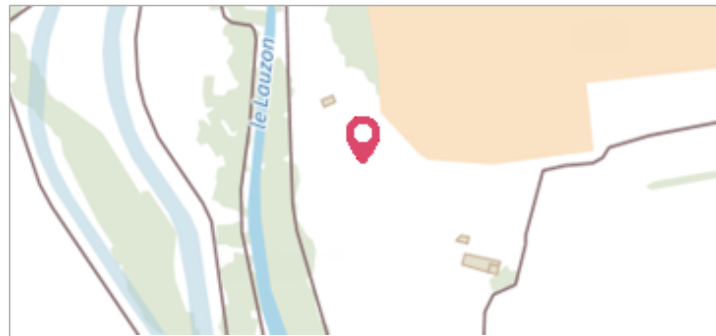
	Commune : <b>LAMOTTE-DU-RHONE</b>	Rivière : <b>Le Rhône</b>
<b>5046 Santi</b>		
<b>Commentaires</b> : Au lieu-dit Santis , sur la digue insubmersible du Lauzon , a 500 m du fleuve. (L'adresse du titre est obtenue par le croisement entre la BD Adresse et les coordonnées du site)		<b>1</b> Repère(s) sur le site


<b>GÉNÉRAL</b>	
Unité de gestion : Grand Delta	
Code : IGN_S_V'.B.Y3 - 37	Date de mise à jour : 26/04/2017
Auteur : IGN	




<b>GÉOLOCALISATION</b>	
Coordonnées WGS84 : X: 4.65751700 / Y: 44.26422300	
Coordonnées RGF93 (Lambert 93) X: 832317.19 / Y: 6353078.23	
Coordonnées RGF93 (ETRS89) : X: 4.657517 / Y: 44.264223	
Code Hydro: V---0000	Rive de référence: Gauche



Vue du site

	<b>1<sup>er</sup> Novembre 1896</b>	Altitude calculée de l'eau : <b>43.58 m</b>
Nature de l'inondation : <b>Débordement de cours d'eau</b>		Nature du repère : <b>Plaque</b>
<b>Commentaires</b> : Maison en ruine, mur de façade sud, jambage droit de la porte		

<b>GÉNÉRAL</b>	
Code : IGN_R_V'.B.Y3 - 37_1	Date de mise à jour : 19/02/2018
Auteur : IGN	



<b>MARQUE</b>	
Maximum de l'inondation : Oui	
Visibilité : Non renseigné	État du repère : Bon
Pérennité : Non renseigné	Repère calculé : Non renseigné
PHEC : Non renseigné	

<b>SOURCE DE REPÉRAGE : RECENSEMENT DE REPÈRES DE CRUES ISSUS DE LA BASE DE DONNÉES GÉODÉSIQUE DE L'IGN - 27/02/2017</b>	
Type de repérage : Source bibliographique	
Organisme : IGN	

<b>NIVELLEMENT INITIAL - 01/01/1981</b>	
Méthode : Non renseigné	
Organisme : IGN	
Commentaires sur le nivellement : A l'axe, à 1.45 m au-dessus du sol	
Référence nivelée : Marque d'inondation	
Système altimétrique : NGF IGN 1969 (système normal)	
Altitude de la référence (en m) : 43.580 m	
Altitude calculée de l'eau (en m) : 43.58 m	