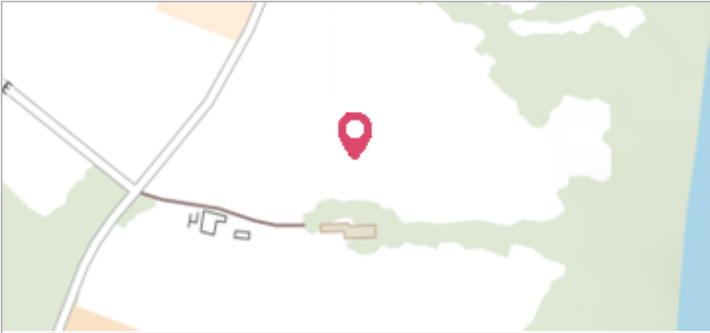




	Commune : <b>SAINT-JUST-D'ARDECHE</b>	Rivière : <b>Le Rhône</b>						
<b>10 Chemin des Deux Chênes</b>								
<b>Commentaires</b> : Au lieu-dit île de Malatras , à 220 m du fleuve. (L'adresse du titre est obtenue par le croisement entre la BD Adresse et les coordonnées du site)		<b>1</b> Repère(s) sur le site						
<b>GÉNÉRAL</b>								
<b>Unité de gestion</b> : Grand Delta <b>Code</b> : IGN_S_V'.B.Y3 - 12 <b>Date de mise à jour</b> : 26/04/2017 <b>Auteur</b> : IGN								
								
<b>GÉOLOCALISATION</b>								
<b>Coordonnées WGS84</b> : X: 4.64605500 / Y: 44.28554700 <b>Coordonnées RGF93 (Lambert 93)</b> X: 831352.94 / Y: 6355427.58 <b>Coordonnées RGF93 (ETRS89)</b> : X: 4.646055 / Y: 44.285547 <b>Code Hydro</b> : V---0000 <b>Rive de référence</b> : Droite								
<table border="1"> <tr> <td data-bbox="76 981 188 1088">  </td> <td data-bbox="204 996 510 1030"> <b>1er novembre 1896</b> </td> <td data-bbox="823 996 1244 1025">           Altitude calculée de l'eau : <b>44.93 m</b> </td> </tr> <tr> <td colspan="2" data-bbox="204 1048 729 1077">           Nature de l'inondation : <b>Débordement de cours d'eau</b> </td> <td data-bbox="823 1048 1074 1077">           Nature du repère : <b>Plaque</b> </td> </tr> </table>				<b>1er novembre 1896</b>	Altitude calculée de l'eau : <b>44.93 m</b>	Nature de l'inondation : <b>Débordement de cours d'eau</b>		Nature du repère : <b>Plaque</b>
	<b>1er novembre 1896</b>	Altitude calculée de l'eau : <b>44.93 m</b>						
Nature de l'inondation : <b>Débordement de cours d'eau</b>		Nature du repère : <b>Plaque</b>						
<b>Commentaires</b> : Ferme, mur de façade latéral aval								
<b>GÉNÉRAL</b>								
<b>Code</b> : IGN_R_V'.B.Y3 - 12_1 <b>Date de mise à jour</b> : 17/04/2018 <b>Auteur</b> : IGN								
								
<b>MARQUE</b>								
<b>Maximum de l'inondation</b> : Oui <b>Visibilité</b> : Non renseigné <b>État du repère</b> : Bon <b>Pérennité</b> : Non renseigné <b>Repère calculé</b> : Non renseigné <b>PHEC</b> : Non renseigné								
<b>SOURCE DE REPÉRAGE : RECENSEMENT DE REPÈRES DE CRUES ISSUS DE LA BASE DE DONNÉES GÉODÉSIQUE DE L'IGN - 27/02/2017</b>								
<b>Type de repérage</b> : Source bibliographique <b>Organisme(s)</b> : IGN								
<b>NIVELLEMENT INITIAL - 01/01/1981</b>								
<b>Méthode</b> : Non renseigné <b>Organisme</b> : IGN <b>Commentaires sur le nivellement</b> : A gauche de la deuxième porte a partir du fleuve <b>Référence nivelée</b> : Marque d'inondation <b>Système altimétrique</b> : NGF IGN 1969 (système normal) <b>Altitude de la référence (en m)</b> : 44.930 m <b>Altitude calculée de l'eau (en m)</b> : 44.93 m								