


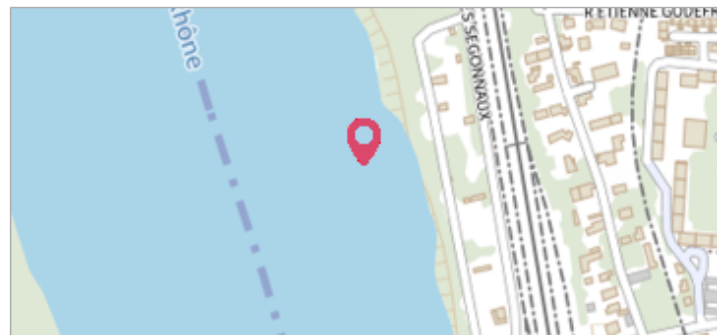
|   |                        |                           |
|---|------------------------|---------------------------|
|  | Commune : <b>ARLES</b> | Rivière : <b>Le Rhône</b> |
| <h2>27 Chemin des Segonnaux Trebon</h2>   |                        |                           |

|  |   |                       |
|--|---|-----------------------|
| <b>Commentaires</b> : Au lieu-dit Segonnaux, à 50 m du fleuve. (L'adresse du titre est obtenue par le croisement entre la BD Adresse et les coordonnées du site) | 1 | Repère(s) sur le site |
|--|---|-----------------------|

**GÉNÉRAL**

---


**Unité de gestion** : Grand Delta  
**Code** : IGN\_S\_U'.C.N3 - 55      **Date de mise à jour** : 26/04/2017  
**Auteur** : IGN



**GÉOLOCALISATION**

---

**Coordonnées WGS84** : X: 4.62813100 / Y: 43.69342000  
**Coordonnées RGF93 (Lambert 93)** X: 831279.34 / Y: 6289618.68  
**Coordonnées RGF93 (ETRS89)** : X: 4.628131 / Y: 43.69342  
**Code Hydro**: V---0000      **Rive de référence**: Gauche

|  |             |   |
|--|-------------|---|
|  | <b>1900</b> | Altitude calculée de l'eau : <b>7.278 m</b> |
| Nature de l'inondation : <b>Débordement de cours d'eau</b>                         |             | Nature du repère : <b>Plaque</b>            |

**Commentaires** : Maison, contrefort sur le mur pignon latéral coté Arles, face fleuve

**GÉNÉRAL**

---

**Code** : IGN\_R\_U'.C.N3 - 55\_1      **Date de mise à jour** : 08/05/2017  
**Auteur** : IGN



**MARQUE**

---

**Maximum de l'inondation** : Oui  
**Visibilité** : Non renseigné      **État du repère** : Non renseigné  
**Pérennité** : Non renseigné      **Repère calculé** : Non renseigné  
**PHEC** : Non renseigné

**SOURCE DE REPÉRAGE : RECENSEMENT DE REPÈRES DE CRUES ISSUS DE LA BASE DE DONNÉES GÉODÉSIQUE DE L'IGN - 27/02/2017**

---

**Type de repérage** : Source bibliographique  
**Organisme(s)** : IGN

**NIVELLEMENT INITIAL - 01/01/1982**

---

**Méthode** : Non renseigné  
**Organisme** : IGN  
**Commentaires sur le nivellement** : A l'axe  
**Référence nivelée** : Marque d'inondation  
**Système altimétrique** : NGF IGN 1969 (système normal)  
**Altitude de la référence (en m)** : 7.278 m  
**Altitude calculée de l'eau (en m)** : 7.278 m