
	Commune : ARAMON	Rivière : Le Gard
Place de la Mairie		

Commentaires : Adresse approximative (BD ADRESSE au plus proche voisin). Sur la maison qui porte le repère de la crue du Rhône	5 Repère(s) sur le site
---	--------------------------------

GÉNÉRAL


Unité de gestion : Grand Delta
Code : GARD_S_gav_461 **Date de mise à jour :** 17/01/2017
Auteur : SPC GD



Vue du site

GÉOLOCALISATION


Coordonnées WGS84 : X: 4.67968900 / Y: 43.88937900
Coordonnées RGF93 (Lambert 93) : X: 834972.75 / Y: 6311477.02
Coordonnées RGF93 (ETRS89) : X: 4.679689 / Y: 43.889379
Code Hydro: V71-0400 **Rive de référence:** Non renseigné

	29 septembre 1843 Nature de l'inondation : Débordement de cours d'eau	Altitude calculée de l'eau : 14.9 m Nature du repère : Marque gravée
--	--	---

Commentaires : Maison, mur de façade est, face à la place

GÉNÉRAL

Code : IGN_R_U'.B.N3 - 25-II **Date de mise à jour :** 17/04/2018
Auteur : IGN



MARQUE

Maximum de l'inondation : Oui
Visibilité : Non renseigné **État du repère :** Mauvais
Pérennité : Non renseigné **Repère calculé :** Non renseigné
PHEC : Non renseigné

SOURCE DE REPÉRAGE : RECENSEMENT DE REPÈRES DE CRUES ISSUS DE LA BASE DE DONNÉES GÉODÉSIQUE DE L'IGN - 27/02/2017

Type de repérage : Source bibliographique
Organisme(s) : IGN

NIVELLEMENT INITIAL

Méthode : Non renseigné
Organisme : IGN
Commentaires sur le nivellement : A l'extrémité sud, à 1.39 m au-dessus du soubassement
Référence nivelée : Marque d'inondation
Système altimétrique : NGF IGN 1969 (système normal)
Altitude de la référence (en m) : 14.900 m
Altitude calculée de l'eau (en m) : 14.9 m