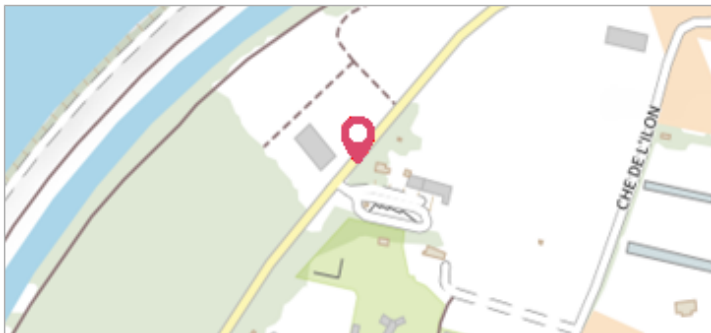

	Commune : VALLABREGUES	Rivière : Le Rhône
	Route d'Aramon	
Commentaires : Au lieu-dit Cabaret Neuf, entre la d.183a et la marbrerie p.joullie. (L'adresse du titre est obtenue par le croisement entre la BD Adresse et les coordonnées du site)		2 Repère(s) sur le site

GÉNÉRAL**Unité de gestion** : Grand Delta**Code** : IGN_S_U'.B.N3 - 61**Date de mise à jour** : 26/04/2017**Auteur** : IGN**GÉOLOCALISATION****Coordonnées WGS84** : X: 4.63103600 / Y: 43.86258200**Coordonnées RGF93 (Lambert 93)** X: 831125.27 / Y: 6308418**Coordonnées RGF93 (ETRS89)** : X: 4.631036 / Y: 43.862582**Code Hydro**: V---0000**Rive de référence**: Non renseigné


Vue du site

	1896	Altitude calculée de l'eau : 12.765 m
	Nature de l'inondation : Débordement de cours d'eau	Nature du repère : Plaque
Commentaires : Maison, mur de façade latéral sud		

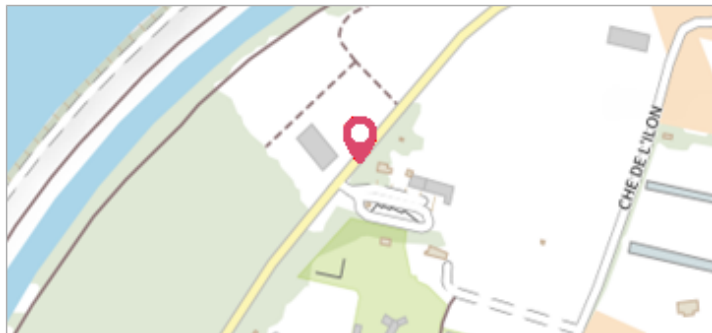
GÉNÉRAL**Code** : IGN_R_U'.B.N3 - 61_1**Date de mise à jour** :**Auteur** : IGN

19/02/2018


MARQUE**Maximum de l'inondation** : Oui**Visibilité** : Non renseigné**État du repère** : Bon**Pérennité** : Non renseigné**Repère calculé** : Non renseigné**PHEC** : Non renseigné**SOURCE DE REPÉRAGE : RECENSEMENT DE REPÈRES DE CRUES
ISSUS DE LA BASE DE DONNÉES GÉODÉSIQUE DE L'IGN -
27/02/2017****Type de repérage** : Source bibliographique**Organisme** : IGN**NIVELLEMENT INITIAL****Méthode** : Non renseigné**Organisme** : IGN**Commentaires sur le nivellement** : A 8.52 m de l'extrémité ouest, à
0.43 m au-dessus du sol**Référence nivelée** : Marque d'inondation**Système altimétrique** : NGF IGN 1969 (système normal)**Altitude de la référence (en m)** : 12.765 m**Altitude calculée de l'eau (en m)** : 12.765

	Commune : VALLABREGUES	Rivière : Le Rhône
Route d'Aramon		
Commentaires : Au lieu-dit Cabaret Neuf, entre la d.183a et la marbrerie p.joullie. (L'adresse du titre est obtenue par le croisement entre la BD Adresse et les coordonnées du site)		2 Repère(s) sur le site


GÉNÉRAL	
Unité de gestion : Grand Delta	Date de mise à jour : 26/04/2017
Code : IGN_S_U'.B.N3 - 61	Auteur : IGN



GÉOLOCALISATION	
Coordonnées WGS84 : X: 4.63103600 / Y: 43.86258200	
Coordonnées RGF93 (Lambert 93) X: 831125.27 / Y: 6308418	
Coordonnées RGF93 (ETRS89) : X: 4.631036 / Y: 43.862582	
Code Hydro : V---0000	Rive de référence : Non renseigné

	1900	Altitude calculée de l'eau : 12.975 m
Nature de l'inondation : Débordement de cours d'eau		Nature du repère : Plaque
Commentaires : Maison, mur de façade latéral sud		

GÉNÉRAL	
Code : IGN_R_U'.B.N3 - 61_2	Date de mise à jour :
Auteur : IGN	24/04/2018



MARQUE	
Maximum de l'inondation : Oui	
Visibilité : Non renseigné	État du repère : Bon
Pérennité : Non renseigné	Repère calculé : Non renseigné
PHEC : Non renseigné	

SOURCE DE REPÉRAGE : RECENSEMENT DE REPÈRES DE CRUES ISSUS DE LA BASE DE DONNÉES GÉODÉSIQUE DE L'IGN - 27/02/2017	
Type de repérage : Source bibliographique	
Organisme : IGN	

NIVELLEMENT INITIAL	
Méthode : Non renseigné	
Organisme : IGN	
Commentaires sur le nivellement : A 8.52 m de l'extrémité ouest, à 0.65 m au-dessus du sol	
Référence nivelée : Marque d'inondation	
Système altimétrique : NGF IGN 1969 (système normal)	
Altitude de la référence (en m) : 12.975 m	
Altitude calculée de l'eau (en m) : 12.975	