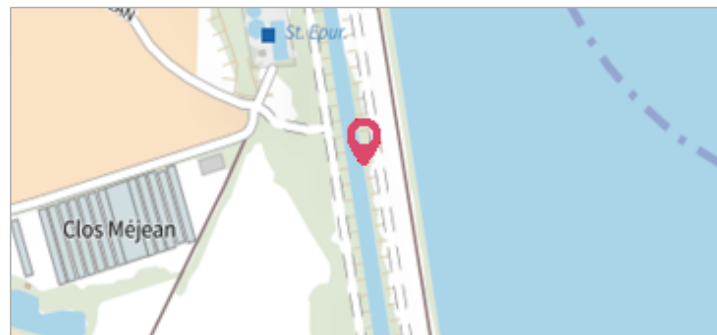
	Commune : <b>SAUVETERRE</b>	Rivière : <b>Le Rhône</b>
<b>5643 Chemin des Étangs</b>		
<b>Commentaires</b> : Au lieu-dit la Boulangere. (L'adresse du titre est obtenue par le croisement entre la BD Adresse et les coordonnées du site)		<b>4</b> Repère(s) sur le site

**GÉNÉRAL**

---


**Unité de gestion** : Grand Delta  
**Code** : IGN\_S\_V'.G.L3 - 18      **Date de mise à jour** : 26/04/2017  
**Auteur** : IGN



**GÉOLOCALISATION**

---

**Coordonnées WGS84** : X: 4.81652400 / Y: 44.01634900  
**Coordonnées RGF93 (Lambert 93)** X: 845641.84 / Y: 6325825.02  
**Coordonnées RGF93 (ETRS89)** : X: 4.816524 / Y: 44.016349  
**Code Hydro**: V---0000      **Rive de référence**: Droite

	<b>3 septembre 1840</b>	Altitude calculée de l'eau : <b>24.019 m</b>
Nature de l'inondation : <b>Débordement de cours d'eau</b>		Nature du repère : <b>Marque gravée</b>

**Commentaires** : Maison, mur de façade du bâtiment central , face opposée au fleuve

**GÉNÉRAL**

---

**Code** : IGN\_R\_V'.G.L3 - 18-II      **Date de mise à jour** : 26/04/2017  
**Auteur** : IGN



**MARQUE**

---

**Maximum de l'inondation** : Oui  
**Visibilité** : Non renseigné      **État du repère** : Non renseigné  
**Pérennité** : Non renseigné      **Repère calculé** : Non renseigné  
**PHEC** : Non renseigné

**SOURCE DE REPÉRAGE : RECENSEMENT DE REPÈRES DE CRUES ISSUS DE LA BASE DE DONNÉES GÉODÉSIQUE DE L'IGN - 27/02/2017**


---

**Type de repérage** : Source bibliographique  
**Organisme(s)** : IGN

**NIVELLEMENT INITIAL - 01/01/1981**

---

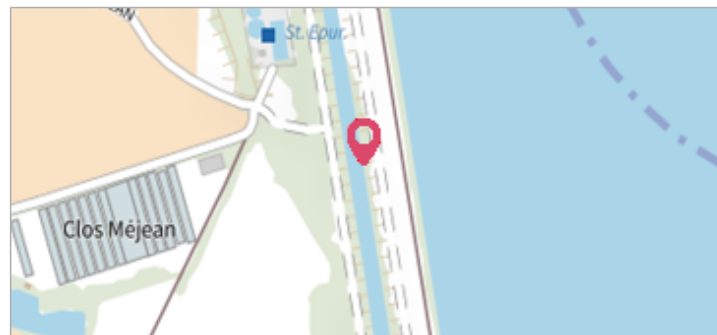
**Méthode** : Non renseigné  
**Organisme** : IGN  
**Commentaires sur le nivellement** : Entre la porte et la fenêtre coté amont  
**Référence nivelée** : Marque d'inondation  
**Système altimétrique** : NGF IGN 1969 (système normal)  
**Altitude de la référence (en m)** : 24.019 m  
**Altitude calculée de l'eau (en m)** : 24.019

	Commune : <b>SAUVETERRE</b> <b>5643 Chemin des Étangs</b>	Rivière : <b>Le Rhône</b>
<b>Commentaires</b> : Au lieu-dit la Boulangere. (L'adresse du titre est obtenue par le croisement entre la BD Adresse et les coordonnées du site)		4

**GÉNÉRAL**

---


**Unité de gestion** : Grand Delta  
**Code** : IGN\_S\_V'.G.L3 - 18      **Date de mise à jour** : 26/04/2017  
**Auteur** : IGN



**GÉOLOCALISATION**

---

**Coordonnées WGS84** : X: 4.81652400 / Y: 44.01634900  
**Coordonnées RGF93 (Lambert 93)** X: 845641.84 / Y: 6325825.02  
**Coordonnées RGF93 (ETRS89)** : X: 4.816524 / Y: 44.016349  
**Code Hydro**: V---0000      **Rive de référence**: Droite

	<b>1er novembre 1896</b> Nature de l'inondation : <b>Débordement de cours d'eau</b>	Altitude calculée de l'eau : <b>24.637 m</b> Nature du repère : <b>Marque gravée</b>
---	--	---

**Commentaires** : Maison, mur de façade du bâtiment central , face opposée au fleuve

**GÉNÉRAL**

---

**Code** : IGN\_R\_V'.G.L3 - 18-III      **Date de mise à jour** : 24/04/2018  
**Auteur** : IGN



**MARQUE**

---

**Maximum de l'inondation** : Oui  
**Visibilité** : Non renseigné      **État du repère** : Non renseigné  
**Pérennité** : Non renseigné      **Repère calculé** : Non renseigné  
**PHEC** : Non renseigné

**SOURCE DE REPÉRAGE : RECENSEMENT DE REPÈRES DE CRUES ISSUS DE LA BASE DE DONNÉES GÉODÉSIQUE DE L'IGN - 27/02/2017**


---

**Type de repérage** : Source bibliographique  
**Organisme(s)** : IGN

**NIVELLEMENT INITIAL - 01/01/1981**

---

**Méthode** : Non renseigné  
**Organisme** : IGN  
**Commentaires sur le nivellement** : Entre la porte et la fenêtre coté amont  
**Référence nivelée** : Marque d'inondation  
**Système altimétrique** : NGF IGN 1969 (système normal)  
**Altitude de la référence (en m)** : 24.637 m  
**Altitude calculée de l'eau (en m)** : 24.637

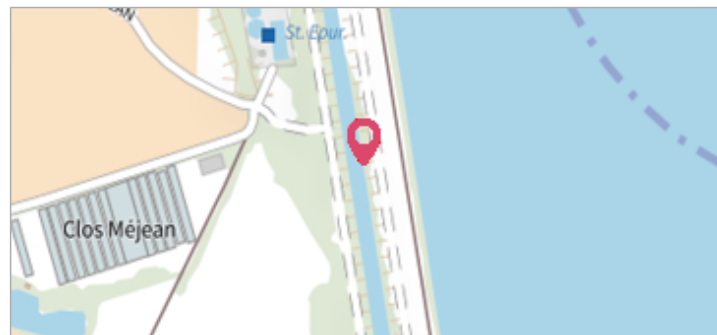
	Commune : <b>SAUVETERRE</b>	Rivière : <b>Le Rhône</b>
<h2 style="margin: 0;">5643 Chemin des Étangs</h2>		

<b>Commentaires</b> : Au lieu-dit la Boulangere. (L'adresse du titre est obtenue par le croisement entre la BD Adresse et les coordonnées du site)	4	Repère(s) sur le site
--	---	-----------------------

**GÉNÉRAL**

---


**Unité de gestion** : Grand Delta  
**Code** : IGN\_S\_V'.G.L3 - 18      **Date de mise à jour** : 26/04/2017  
**Auteur** : IGN



**GÉOLOCALISATION**

---

**Coordonnées WGS84** : X: 4.81652400 / Y: 44.01634900  
**Coordonnées RGF93 (Lambert 93)** X: 845641.84 / Y: 6325825.02  
**Coordonnées RGF93 (ETRS89)** : X: 4.816524 / Y: 44.016349  
**Code Hydro**: V---0000      **Rive de référence**: Droite

	<b>29 septembre 1900</b> Nature de l'inondation : <b>Débordement de cours d'eau</b>	Altitude calculée de l'eau : <b>25.345 m</b> Nature du repère : <b>Marque gravée</b>
---	--	---

**Commentaires** : Maison, mur de façade du bâtiment central , face opposée au fleuve

**GÉNÉRAL**

---

**Code** : IGN\_R\_V'.G.L3 - 18-V      **Date de mise à jour** : 24/04/2018  
**Auteur** : IGN



**MARQUE**

---

**Maximum de l'inondation** : Oui  
**Visibilité** : Non renseigné      **État du repère** : Non renseigné  
**Pérennité** : Non renseigné      **Repère calculé** : Non renseigné  
**PHEC** : Non renseigné

**SOURCE DE REPÉRAGE : RECENSEMENT DE REPÈRES DE CRUES ISSUS DE LA BASE DE DONNÉES GÉODÉSIQUE DE L'IGN - 27/02/2017**


---

**Type de repérage** : Source bibliographique  
**Organisme(s)** : IGN

**NIVELLEMENT INITIAL - 01/01/1981**

---

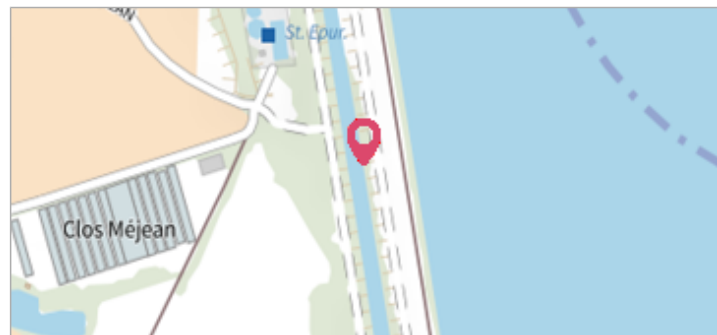
**Méthode** : Non renseigné  
**Organisme** : IGN  
**Commentaires sur le nivellement** : Entre la porte et la fenêtre coté amont  
**Référence nivelée** : Marque d'inondation  
**Système altimétrique** : NGF IGN 1969 (système normal)  
**Altitude de la référence (en m)** : 25.345 m  
**Altitude calculée de l'eau (en m)** : 25.345

	Commune : <b>SAUVETERRE</b>	Rivière : <b>Le Rhône</b>
<b>5643 Chemin des Étangs</b>		
<b>Commentaires</b> : Au lieu-dit la Boulangere. (L'adresse du titre est obtenue par le croisement entre la BD Adresse et les coordonnées du site)		<b>4</b> Repère(s) sur le site

**GÉNÉRAL**

---


**Unité de gestion** : Grand Delta  
**Code** : IGN\_S\_V'.G.L3 - 18      **Date de mise à jour** : 26/04/2017  
**Auteur** : IGN



**GÉOLOCALISATION**

---

**Coordonnées WGS84** : X: 4.81652400 / Y: 44.01634900  
**Coordonnées RGF93 (Lambert 93)** X: 845641.84 / Y: 6325825.02  
**Coordonnées RGF93 (ETRS89)** : X: 4.816524 / Y: 44.016349  
**Code Hydro**: V---0000      **Rive de référence**: Droite


	<b>1856</b>	Altitude calculée de l'eau : <b>25.451 m</b>
Nature de l'inondation : <b>Débordement de cours d'eau</b>		Nature du repère : <b>Marque gravée</b>

**Commentaires** : Maison, mur de façade du bâtiment central , face opposée au fleuve

**GÉNÉRAL**

---

**Code** : IGN\_R\_V'.G.L3 - 18-VI      **Date de mise à jour** : 17/04/2018  
**Auteur** : IGN



**MARQUE**

---

**Maximum de l'inondation** : Oui  
**Visibilité** : Non renseigné      **État du repère** : Non renseigné  
**Pérennité** : Non renseigné      **Repère calculé** : Non renseigné  
**PHEC** : Non renseigné

**SOURCE DE REPÉRAGE : RECENSEMENT DE REPÈRES DE CRUES ISSUS DE LA BASE DE DONNÉES GÉODÉSIQUE DE L'IGN - 27/02/2017**

---

**Type de repérage** : Source bibliographique  
**Organisme(s)** : IGN

**NIVELLEMENT INITIAL - 01/01/1981**

---

**Méthode** : Non renseigné  
**Organisme** : IGN  
**Commentaires sur le nivellement** : Entre la porte et la fenêtre coté amont  
**Référence nivelée** : Marque d'inondation  
**Système altimétrique** : NGF IGN 1969 (système normal)  
**Altitude de la référence (en m)** : 25.451 m  
**Altitude calculée de l'eau (en m)** : 25.451