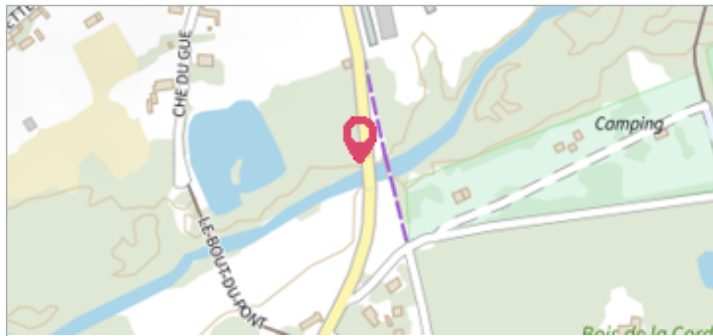



Commune : **ROQUEMAURE**Rivière : **Le Rhône****Proche D980****Commentaires** : Au lieu-dit la Belle Aube. (L'adresse du titre est obtenue par le croisement entre la BD Adresse et les coordonnées du site)**2**

Repère(s) sur le site

**GÉNÉRAL****Unité de gestion** : Grand Delta**Code** : IGN\_S\_V'.G.L3 - 14**Date de mise à jour** : 26/04/2017**Auteur** : IGN**GÉOLOCALISATION****Coordonnées WGS84** : X: 4.78680300 / Y: 44.05211000**Coordonnées RGF93 (Lambert 93)** X: 843169.43 / Y: 6329743.04**Coordonnées RGF93 (ETRS89)** : X: 4.786803 / Y: 44.05211**Code Hydro**: V---0000**Rive de référence**: Droite**1er novembre 1896**Altitude calculée de l'eau : **27.149 m**Nature de l'inondation : **Débordement de cours d'eau**Nature du repère : **Marque gravée****Commentaires** : Ferme vieux marcel, mur de façade du petit bâtiment , face fleuve**GÉNÉRAL****Code** : IGN\_R\_V'.G.L3 - 14-II**Date de mise à jour** :**Auteur** : IGN

26/04/2017

**MARQUE****Maximum de l'inondation** : Oui**Visibilité** : Non renseigné**État du repère** : Non renseigné**Pérennité** : Non renseigné**Repère calculé** : Non renseigné**PHEC** : Non renseigné**SOURCE DE REPÉRAGE : RECENSEMENT DE REPÈRES DE CRUES  
ISSUS DE LA BASE DE DONNÉES GÉODÉSIQUE DE L'IGN -  
27/02/2017****Type de repérage** : Source bibliographique**Organisme(s)** : IGN**NIVELLEMENT INITIAL - 01/01/1981****Méthode** : Non renseigné**Organisme** : IGN**Commentaires sur le nivellement** : A l'extrémité aval**Référence nivelée** : Marque d'inondation**Système altimétrique** : NGF IGN 1969 (système normal)**Altitude de la référence (en m)** : 27.149 m**Altitude calculée de l'eau (en m)** : 27.149

	Commune : <b>ROQUEMAURE</b>	Rivière : <b>Le Rhône</b>
<b>Proche D980</b>		

<b>Commentaires</b> : Au lieu-dit la Belle Aube. (L'adresse du titre est obtenue par le croisement entre la BD Adresse et les coordonnées du site)	<b>2</b> Repère(s) sur le site
--	--------------------------------

**GÉNÉRAL**

---


**Unité de gestion** : Grand Delta  
**Code** : IGN\_S\_V'.G.L3 - 14      **Date de mise à jour** : 26/04/2017  
**Auteur** : IGN



**GÉOLOCALISATION**

---

**Coordonnées WGS84** : X: 4.78680300 / Y: 44.05211000  
**Coordonnées RGF93 (Lambert 93)** X: 843169.43 / Y: 6329743.04  
**Coordonnées RGF93 (ETRS89)** : X: 4.786803 / Y: 44.05211  
**Code Hydro**: V---0000      **Rive de référence**: Droite

	<b>29 septembre 1900</b>	Altitude calculée de l'eau : <b>27.968 m</b>
Nature de l'inondation : <b>Débordement de cours d'eau</b>		Nature du repère : <b>Marque gravée</b>

**Commentaires** : Ferme vieux marcel, mur de façade du petit bâtiment , face fleuve

**GÉNÉRAL**

---

**Code** : IGN\_R\_V'.G.L3 - 14-III      **Date de mise à jour** : 17/04/2018  
**Auteur** : IGN



**MARQUE**

---

**Maximum de l'inondation** : Oui  
**Visibilité** : Non renseigné      **État du repère** : Non renseigné  
**Pérennité** : Non renseigné      **Repère calculé** : Non renseigné  
**PHEC** : Non renseigné

**SOURCE DE REPÉRAGE : RECENSEMENT DE REPÈRES DE CRUES ISSUS DE LA BASE DE DONNÉES GÉODÉSIQUE DE L'IGN - 27/02/2017**

---

**Type de repérage** : Source bibliographique  
**Organisme(s)** : IGN

**NIVELLEMENT INITIAL - 01/01/1981**

---

**Méthode** : Non renseigné  
**Organisme** : IGN  
**Commentaires sur le nivellement** : A l'extrémité coté aval  
**Référence nivelée** : Marque d'inondation  
**Système altimétrique** : NGF IGN 1969 (système normal)  
**Altitude de la référence (en m)** : 27.968 m  
**Altitude calculée de l'eau (en m)** : 27.968