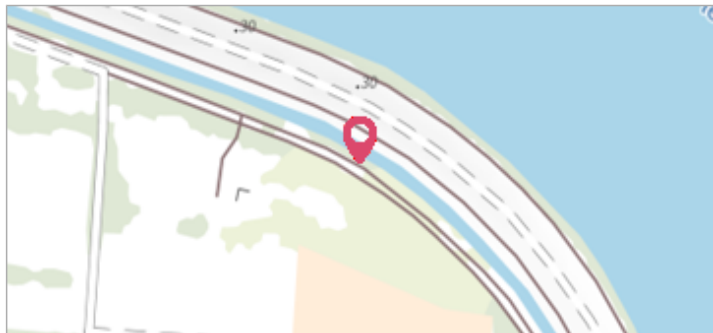



Commune : **ROQUEMAURE**Rivière : **Le Rhône****9003 Miemar Nord****Commentaires** : A 200 m du fleuve le Rhône. (L'adresse du titre est obtenue par le croisement entre la BD Adresse et les coordonnées du site)**2** Repère(s) sur le site**GÉNÉRAL****Unité de gestion** : Grand Delta**Code** : IGN_S_V'.G.L3 - 11**Date de mise à jour** : 26/04/2017**Auteur** : IGN**GÉOLOCALISATION****Coordonnées WGS84** : X: 4.78112100 / Y: 44.06573800**Coordonnées RGF93 (Lambert 93)** X: 842680.08 / Y: 6331246.55**Coordonnées RGF93 (ETRS89)** : X: 4.781121 / Y: 44.065738**Code Hydro**: V---0000**Rive de référence**: Droite**1er novembre 1896**Altitude calculée de l'eau : **27.699 m**Nature de l'inondation : **Débordement de cours d'eau**Nature du repère : **Marque gravée****Commentaires** : Cabanon, mur de façade , face fleuve**GÉNÉRAL****Code** : IGN_R_V'.G.L3 - 11-I**Date de mise à jour** :**Auteur** : IGN

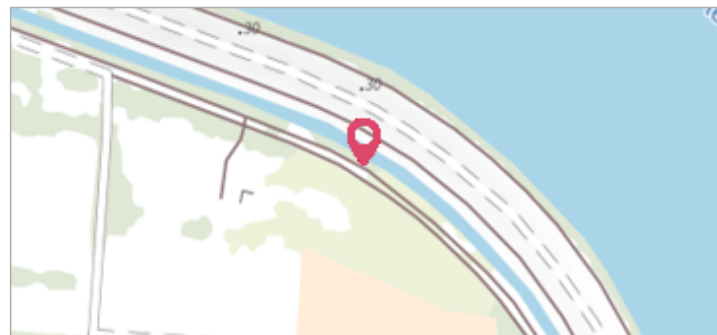
17/04/2018

MARQUE**Maximum de l'inondation** : Oui**Visibilité** : Non renseigné**État du repère** : Non renseigné**Pérennité** : Non renseigné**Repère calculé** : Non renseigné**PHEC** : Non renseigné**SOURCE DE REPÉRAGE : RECENSEMENT DE REPÈRES DE CRUES
ISSUS DE LA BASE DE DONNÉES GÉODÉSIQUE DE L'IGN -
27/02/2017****Type de repérage** : Source bibliographique**Organisme(s)** : IGN**NIVELLEMENT INITIAL - 01/01/1981****Méthode** : Non renseigné**Organisme** : IGN**Commentaires sur le nivellement** : A l'axe**Référence nivelée** : Marque d'inondation**Système altimétrique** : NGF IGN 1969 (système normal)**Altitude de la référence (en m)** : 27.699 m**Altitude calculée de l'eau (en m)** : 27.699

	Commune : ROQUEMAURE	Rivière : Le Rhône
9003 Miemar Nord		2 Repère(s) sur le site
Commentaires : A 200 m du fleuve le Rhône. (L'adresse du titre est obtenue par le croisement entre la BD Adresse et les coordonnées du site)		


GÉNÉRAL

Unité de gestion : Grand Delta
Code : IGN_S_V'.G.L3 - 11 **Date de mise à jour** : 26/04/2017
Auteur : IGN



GÉOLOCALISATION

Coordonnées WGS84 : X: 4.78112100 / Y: 44.06573800
Coordonnées RGF93 (Lambert 93) X: 842680.08 / Y: 6331246.55
Coordonnées RGF93 (ETRS89) : X: 4.781121 / Y: 44.065738
Code Hydro: V---0000 **Rive de référence**: Droite

	29 septembre 1900	Altitude calculée de l'eau : 28.641 m
Nature de l'inondation : Débordement de cours d'eau		Nature du repère : Marque gravée

Commentaires : Cabanon, mur de façade , face fleuve

GÉNÉRAL

Code : IGN_R_V'.G.L3 - 11-II **Date de mise à jour** : 24/04/2018
Auteur : IGN



MARQUE

Maximum de l'inondation : Oui
Visibilité : Non renseigné **État du repère** : Non renseigné
Pérennité : Non renseigné **Repère calculé** : Non renseigné
PHEC : Non renseigné

SOURCE DE REPÉRAGE : RECENSEMENT DE REPÈRES DE CRUES ISSUS DE LA BASE DE DONNÉES GÉODÉSIQUE DE L'IGN - 27/02/2017

Type de repérage : Source bibliographique
Organisme(s) : IGN

NIVELLEMENT INITIAL - 01/01/1981

Méthode : Non renseigné
Organisme : IGN
Commentaires sur le nivellement : A l'axe
Référence nivelée : Marque d'inondation
Système altimétrique : NGF IGN 1969 (système normal)
Altitude de la référence (en m) : 28.641 m
Altitude calculée de l'eau (en m) : 28.641