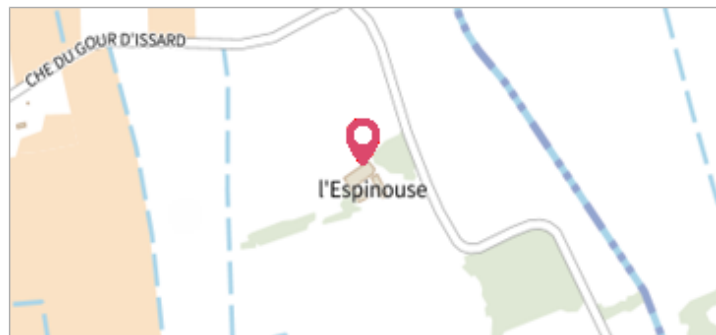

	Commune : APT	Rivière : Le Coulon
273 Avenue des Genêts		
Commentaires : Sur la rive gauche du Coulon. (L'adresse du titre est obtenue par le croisement entre la BD Adresse et les coordonnées du site)		2 Repère(s) sur le site

GÉNÉRAL	
Unité de gestion : Grand Delta	
Code : IGN_S_V'.F.L3 - 39	Date de mise à jour : 26/04/2017
Auteur : IGN	



GÉOLOCALISATION	
Coordonnées WGS84 : X: 5.39434100 / Y: 43.87820200	
Coordonnées RGF93 (Lambert 93) X: 892421.86 / Y: 6311716.99	
Coordonnées RGF93 (ETRS89) : X: 5.394341 / Y: 43.878202	
Code Hydro: X34-0400	Rive de référence: Non renseigné

	24 août 1925	Altitude calculée de l'eau : 220.368 m
Nature de l'inondation : Débordement de cours d'eau		Nature du repère : Plaque
Commentaires : Maison, mur de façade face à la rivière		

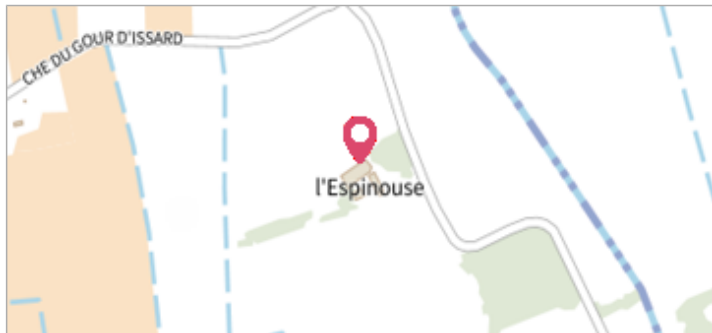
GÉNÉRAL	
Code : IGN_R_V'.F.L3 - 39-I	Date de mise à jour : 27/01/2022
Auteur : IGN	



MARQUE	
Maximum de l'inondation : Oui	
Visibilité : Non renseigné	État du repère : Non renseigné
Pérennité : Non renseigné	Repère calculé : Non renseigné
PHEC : Non renseigné	

SOURCE DE REPÉRAGE : RECENSEMENT DE REPÈRES DE CRUES ISSUS DE LA BASE DE DONNÉES GÉODÉSIQUE DE L'IGN - 27/02/2017	
Type de repérage : Source bibliographique	
Organisme(s) : IGN	

NIVELLEMENT INITIAL - 01/01/1981	
Méthode : Non renseigné	
Organisme : IGN	
Commentaires sur le nivellement : A l'extrémité aval	
Référence nivelée : Marque d'inondation	
Système altimétrique : NGF IGN 1969 (système normal)	
Altitude de la référence (en m) : 220.368 m	
Altitude calculée de l'eau (en m) : 220.368	

Commune : **APT**Rivière : **Le Coulon****273 Avenue des Genêts****Commentaires** : Sur la rive gauche du Coulon. (L'adresse du titre est obtenue par le croisement entre la BD Adresse et les coordonnées du site)**2** Repère(s) sur le site**GÉNÉRAL****Unité de gestion** : Grand Delta**Code** : IGN_S_V'.F.L3 - 39**Date de mise à jour** : 26/04/2017**Auteur** : IGN**GÉOLOCALISATION****Coordonnées WGS84** : X: 5.39434100 / Y: 43.87820200**Coordonnées RGF93 (Lambert 93)** X: 892421.86 / Y: 6311716.99**Coordonnées RGF93 (ETRS89)** : X: 5.394341 / Y: 43.878202**Code Hydro**: X34-0400**Rive de référence**: Non renseigné**6 septembre 1907**Nature de l'inondation : **Débordement de cours d'eau**Altitude calculée de l'eau : **218.702 m**Nature du repère : **Plaque****Commentaires** : Maison, mur de façade face à la rivière**GÉNÉRAL****Code** : IGN_R_V'.F.L3 - 39-II**Date de mise à jour** :**Auteur** : IGN

27/01/2022

MARQUE**Maximum de l'inondation** : Oui**Visibilité** : Non renseigné**État du repère** : Non renseigné**Pérennité** : Non renseigné**Repère calculé** : Non renseigné**PHEC** : Non renseigné**SOURCE DE REPÉRAGE : RECENSEMENT DE REPÈRES DE CRUES
ISSUS DE LA BASE DE DONNÉES GÉODÉSIQUE DE L'IGN -
27/02/2017****Type de repérage** : Source bibliographique**Organisme(s)** : IGN**NIVELLEMENT INITIAL - 01/01/1981****Méthode** : Non renseigné**Organisme** : IGN**Commentaires sur le nivellement** : A l'extrémité amont**Référence nivelée** : Marque d'inondation**Système altimétrique** : NGF IGN 1969 (système normal)**Altitude de la référence (en m)** : 218.702 m**Altitude calculée de l'eau (en m)** : 218.702