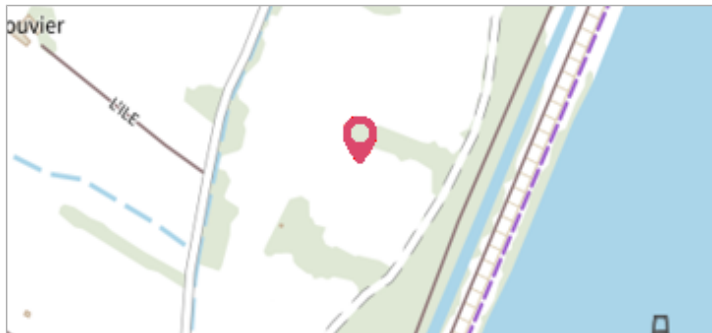



Commune : **MEYSSE**Rivière : **Le Rhône****5383 L'île****Commentaires** : Au lieu-dit Lauve , à 320 m du fleuve le Rhône. (L'adresse du titre est obtenue par le croisement entre la BD Adresse et les coordonnées du site)**2**

Repère(s) sur le site

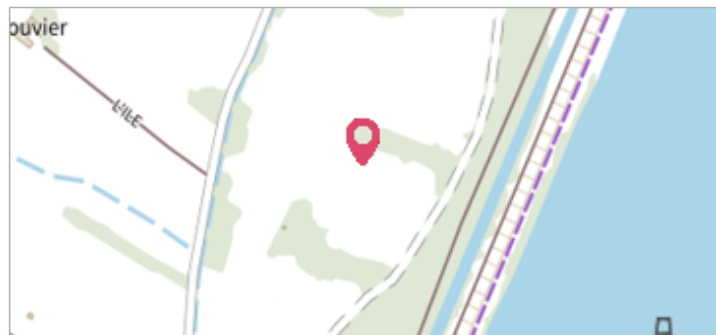
**GÉNÉRAL****Unité de gestion** : Grand Delta**Code** : IGN\_S\_V'.C.K3 - 44**Date de mise à jour** : 26/04/2017**Auteur** : IGN**GÉOLOCALISATION****Coordonnées WGS84** : X: 4.74084700 / Y: 44.61314100**Coordonnées RGF93 (Lambert 93)** X: 838113.78 / Y: 6391972.42**Coordonnées RGF93 (ETRS89)** : X: 4.740847 / Y: 44.613141**Code Hydro**: V---0000**Rive de référence**: Droite**1er novembre 1896**Altitude calculée de l'eau : **75.64 m**Nature de l'inondation : **Débordement de cours d'eau**Nature du repère : **Plaque****Commentaires** : Remise, mur de façade en retrait , face fleuve**GÉNÉRAL****Code** : IGN\_R\_V'.C.K3 - 44\_2**Date de mise à jour** :**Auteur** : IGN

17/04/2018

**MARQUE****Maximum de l'inondation** : Oui**Visibilité** : Non renseigné**État du repère** : Non renseigné**Pérennité** : Non renseigné**Repère calculé** : Non renseigné**PHEC** : Non renseigné**SOURCE DE REPÉRAGE : RECENSEMENT DE REPÈRES DE CRUES  
ISSUS DE LA BASE DE DONNÉES GÉODÉSIQUE DE L'IGN -  
27/02/2017****Type de repérage** : Source bibliographique**Organisme(s)** : IGN**NIVELLEMENT INITIAL - 01/01/1981****Méthode** : Non renseigné**Organisme** : IGN**Commentaires sur le nivellement** : A gauche de la porte**Référence nivelée** : Marque d'inondation**Système altimétrique** : NGF IGN 1969 (système normal)**Altitude de la référence (en m)** : 75.640 m**Altitude calculée de l'eau (en m)** : 75.64

	Commune : <b>MEYSSE</b> <b>5383 L'Île</b>	Rivière : <b>Le Rhône</b>
<b>Commentaires</b> : Au lieu-dit Lauve , à 320 m du fleuve le Rhône. (L'adresse du titre est obtenue par le croisement entre la BD Adresse et les coordonnées du site)		<b>2</b> Repère(s) sur le site

<b>GÉNÉRAL</b>	
<b>Unité de gestion</b> : Grand Delta <b>Code</b> : IGN_S_V'.C.K3 - 44 <b>Date de mise à jour</b> : 26/04/2017 <b>Auteur</b> : IGN	



<b>GÉOLOCALISATION</b>	
<b>Coordonnées WGS84</b> : X: 4.74084700 / Y: 44.61314100 <b>Coordonnées RGF93 (Lambert 93)</b> X: 838113.78 / Y: 6391972.42 <b>Coordonnées RGF93 (ETRS89)</b> : X: 4.740847 / Y: 44.613141 <b>Code Hydro</b> : V---0000 <b>Rive de référence</b> : Droite	

	<b>31 mai 1856</b> Nature de l'inondation : <b>Débordement de cours d'eau</b>	Altitude calculée de l'eau : <b>76.444 m</b> Nature du repère : <b>Marque gravée</b>
<b>Commentaires</b> : Remise, mur pignon latéral cote aval en retrait		

<b>GÉNÉRAL</b>	
<b>Code</b> : IGN_R_V'.C.K3 - 44-I <b>Date de mise à jour</b> : 04/05/2017 <b>Auteur</b> : IGN	



<b>MARQUE</b>	
<b>Maximum de l'inondation</b> : Oui <b>Visibilité</b> : Non renseigné <b>État du repère</b> : Non renseigné <b>Pérennité</b> : Non renseigné <b>Repère calculé</b> : Non renseigné <b>PHEC</b> : Non renseigné	

<b>SOURCE DE REPÉRAGE : RECENSEMENT DE REPÈRES DE CRUES ISSUS DE LA BASE DE DONNÉES GÉODÉSIQUE DE L'IGN - 27/02/2017</b>	
<b>Type de repérage</b> : Source bibliographique <b>Organisme(s)</b> : IGN	

<b>NIVELLEMENT INITIAL - 01/01/1981</b>	
<b>Méthode</b> : Non renseigné <b>Organisme</b> : IGN <b>Commentaires sur le nivellement</b> : A l'extrémité coté fleuve <b>Référence nivelée</b> : Marque d'inondation <b>Système altimétrique</b> : NGF IGN 1969 (système normal) <b>Altitude de la référence (en m)</b> : 76.444 m <b>Altitude calculée de l'eau (en m)</b> : 76.444	