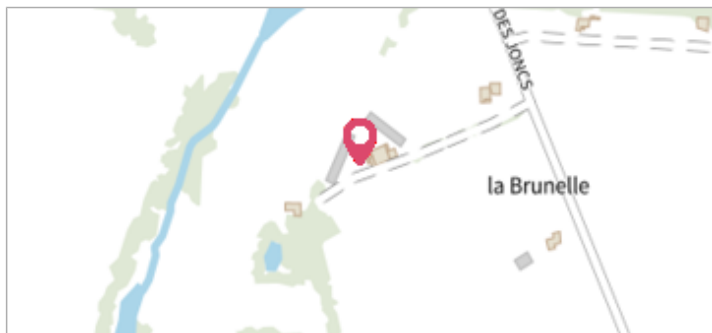



Commune : **PIERRELATTE**Rivière : **Le Rhône****1570 LES ILES DES TERRES****Commentaires** : Au lieu-dit île Fournes , à 500 m du fleuve. (L'adresse du titre est obtenue par le croisement entre la BD Adresse et les coordonnées du site)**2** Repère(s) sur le site**GÉNÉRAL****Unité de gestion** : Grand Delta**Code** : IGN_S_V'.B.Y3 - 24**Date de mise à jour** : 26/04/2017**Auteur** : IGN**GÉOLOCALISATION****Coordonnées WGS84** : X: 4.65711600 / Y: 44.34384900**Coordonnées RGF93 (Lambert 93)** X: 832099.55 / Y: 6361921.61**Coordonnées RGF93 (ETRS89)** : X: 4.657116 / Y: 44.343849**Code Hydro**: V---0000**Rive de référence**: Gauche**1er novembre 1896**Altitude calculée de l'eau : **49.665 m**Nature de l'inondation : **Débordement de cours d'eau**Nature du repère : **Plaque****Commentaires** : Ferme, mur de façade latéral aval**GÉNÉRAL****Code** : IGN_R_V'.B.Y3 - 24_2**Date de mise à jour** :**Auteur** : IGN

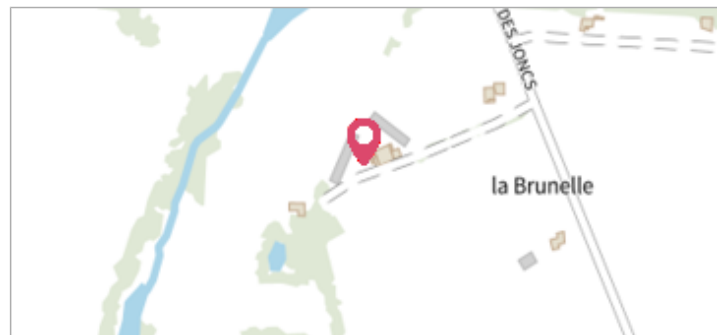
17/04/2018

MARQUE**Maximum de l'inondation** : Oui**Visibilité** : Non renseigné**État du repère** : Non renseigné**Pérennité** : Non renseigné**Repère calculé** : Non renseigné**PHEC** : Non renseigné**SOURCE DE REPÉRAGE : RECENSEMENT DE REPÈRES DE CRUES
ISSUS DE LA BASE DE DONNÉES GÉODÉSIQUE DE L'IGN -
27/02/2017****Type de repérage** : Source bibliographique**Organisme(s)** : IGN**NIVELLEMENT INITIAL - 01/01/1981****Méthode** : Non renseigné**Organisme** : IGN**Commentaires sur le nivellement** : A droite de l'escalier coté fleuve**Référence nivelée** : Marque d'inondation**Système altimétrique** : NGF IGN 1969 (système normal)**Altitude de la référence (en m)** : 49.665 m**Altitude calculée de l'eau (en m)** : 49.665

	Commune : PIERRELATTE	Rivière : Le Rhône
<h2 style="margin: 0;">1570 LES ILES DES TERRES</h2>		
Commentaires : Au lieu-dit île Fournes , à 500 m du fleuve. (L'adresse du titre est obtenue par le croisement entre la BD Adresse et les coordonnées du site)		2 Repère(s) sur le site


GÉNÉRAL

Unité de gestion : Grand Delta
Code : IGN_S_V'.B.Y3 - 24 **Date de mise à jour :** 26/04/2017
Auteur : IGN



GÉOLOCALISATION

Coordonnées WGS84 : X: 4.65711600 / Y: 44.34384900
Coordonnées RGF93 (Lambert 93) : X: 832099.55 / Y: 6361921.61
Coordonnées RGF93 (ETRS89) : X: 4.657116 / Y: 44.343849
Code Hydro: V---0000 **Rive de référence:** Gauche

	31 mai 1856	Altitude calculée de l'eau : 50.065 m
Nature de l'inondation : Débordement de cours d'eau		Nature du repère : Plaque

Commentaires : Ferme, mur de façade latéral aval

GÉNÉRAL

Code : IGN_R_V'.B.Y3 - 24-I **Date de mise à jour :** 24/04/2018
Auteur : IGN



MARQUE

Maximum de l'inondation : Oui
Visibilité : Non renseigné **État du repère :** Non renseigné
Pérennité : Non renseigné **Repère calculé :** Non renseigné
PHEC : Non renseigné

SOURCE DE REPÉRAGE : RECENSEMENT DE REPÈRES DE CRUES ISSUS DE LA BASE DE DONNÉES GÉODÉSIQUE DE L'IGN - 27/02/2017

Type de repérage : Source bibliographique
Organisme(s) : IGN

NIVELLEMENT INITIAL - 01/01/1981

Méthode : Non renseigné
Organisme : IGN
Commentaires sur le nivellement : A droite de l'escalier coté fleuve
Référence nivelée : Marque d'inondation
Système altimétrique : NGF IGN 1969 (système normal)
Altitude de la référence (en m) : 50.065 m
Altitude calculée de l'eau (en m) : 50.065