



| | | |
|---|--|--------------------------------|
|  | Commune : ARAMON | Rivière : Le Rhône |
| | 5912 Route de la Vernede | |
| | Commentaires : A 260 m du Rhône, au domaine de Lavernede. (L'adresse du titre est obtenue par le croisement entre la BD Adresse et les coordonnées du site) | 3 Repère(s) sur le site |

| | |
|---------------------------------------|---|
| GÉNÉRAL | |
| Unité de gestion : Grand Delta | |
| Code : IGN_S_U'.B.N3 - 8 | Date de mise à jour : 26/04/2017 |
| Auteur : IGN | |




Vue du site

| | |
|--|-----------------------------------|
| GÉOLOCALISATION | |
| Coordonnées WGS84 : X: 4.73021200 / Y: 43.92124800 | |
| Coordonnées RGF93 (Lambert 93) X: 838954.34 / Y: 6315105.06 | |
| Coordonnées RGF93 (ETRS89) : X: 4.730212 / Y: 43.921248 | |
| Code Hydro : V---0000 | Rive de référence : Droite |

| | | |
|---|--|--|
|  | 9 Novembre 1801 | Altitude calculée de l'eau : 17.632 m |
| | Nature de l'inondation : Débordement de cours d'eau | Nature du repère : Marque gravée |

| | |
|---|--|
| Commentaires : Maison, mur pignon latéral nord-est | |
|---|--|

| | |
|------------------------------------|---|
| GÉNÉRAL | |
| Code : IGN_R_U'.B.N3 - 8-II | Date de mise à jour : 08/05/2017 |
| Auteur : IGN | |



| | |
|--------------------------------------|---------------------------------------|
| MARQUE | |
| Maximum de l'inondation : Oui | |
| Visibilité : Non renseigné | État du repère : Bon |
| Pérennité : Non renseigné | Repère calculé : Non renseigné |
| PHEC : Non renseigné | |

| | |
|--|--|
| SOURCE DE REPÉRAGE : RECENSEMENT DE REPÈRES DE CRUES ISSUS DE LA BASE DE DONNÉES GÉODÉSIQUE DE L'IGN - 27/02/2017 | |
| Type de repérage : Source bibliographique | |
| Organisme : IGN | |

| | |
|--|--|
| NIVELLEMENT INITIAL - 01/01/1981 | |
| Méthode : Non renseigné | |
| Organisme : IGN | |
| Commentaires sur le nivellement : A l'extrémité coté fleuve | |
| Référence nivelée : Marque d'inondation | |
| Système altimétrique : NGF IGN 1969 (système normal) | |
| Altitude de la référence (en m) : 17.632 m | |
| Altitude calculée de l'eau (en m) : 17.632 | |

Commune : **ARAMON**Rivière : **Le Rhône****5912 Route de la Vernede**

Commentaires : A 260 m du Rhône, au domaine de Lavernede. (L'adresse du titre est obtenue par le croisement entre la BD Adresse et les coordonnées du site)

3

Repère(s) sur le site

GÉNÉRAL**Unité de gestion** : Grand Delta**Code** : IGN_S_U'.B.N3 - 8**Date de mise à jour** : 26/04/2017**Auteur** : IGN

Vue du site

GÉOLOCALISATION**Coordonnées WGS84** : X: 4.73021200 / Y: 43.92124800**Coordonnées RGF93 (Lambert 93)** X: 838954.34 / Y: 6315105.06**Coordonnées RGF93 (ETRS89)** : X: 4.730212 / Y: 43.921248**Code Hydro**: V---0000**Rive de référence**: Droite**31 Mai 1856**Nature de l'inondation : **Débordement de cours d'eau**Altitude calculée de l'eau : **18.197 m**Nature du repère : **Marque gravée**

Commentaires : Maison, mur pignon latéral nord-est

GÉNÉRAL**Code** : IGN_R_U'.B.N3 - 8-III**Date de mise à jour** :**Auteur** : IGN

08/05/2017




Vue du repère

MARQUE**Maximum de l'inondation** : Oui**Visibilité** : Non renseigné**État du repère** : Bon**Pérennité** : Non renseigné**Repère calculé** : Non renseigné**PHEC** : Non renseigné

**SOURCE DE REPÉRAGE : RECENSEMENT DE REPÈRES DE CRUES
ISSUS DE LA BASE DE DONNÉES GÉODÉSIQUE DE L'IGN -
27/02/2017**

Type de repérage : Source bibliographique**Organisme** : IGN**NIVELLEMENT INITIAL - 01/01/1981****Méthode** : Non renseigné**Organisme** : IGN**Commentaires sur le nivellement** : A l'extrémité coté fleuve**Référence nivelée** : Marque d'inondation**Système altimétrique** : NGF IGN 1969 (système normal)**Altitude de la référence (en m)** : 18.197 m**Altitude calculée de l'eau (en m)** : 18.197

| | | |
|---|--|--------------------------------|
|  | Commune : ARAMON | Rivière : Le Rhône |
| | 5912 Route de la Vernede | |
| | Commentaires : A 260 m du Rhône, au domaine de Lavernede. (L'adresse du titre est obtenue par le croisement entre la BD Adresse et les coordonnées du site) | 3 Repère(s) sur le site |

| | |
|---------------------------------------|---|
| GÉNÉRAL | |
| Unité de gestion : Grand Delta | |
| Code : IGN_S_U'.B.N3 - 8 | Date de mise à jour : 26/04/2017 |
| Auteur : IGN | |



| | |
|--|--|
| GÉOLOCALISATION | |
| Coordonnées WGS84 : X: 4.73021200 / Y: 43.92124800 | Coordonnées RGF93 (Lambert 93) X: 838954.34 / Y: 6315105.06 |
| Coordonnées RGF93 (ETRS89) : X: 4.730212 / Y: 43.921248 | Code Hydro : V---0000 Rive de référence : Droite |



Vue du site

| | | |
|---|---|---|
|  | 2 Septembre 1840 Nature de l'inondation : Débordement de cours d'eau | Altitude calculée de l'eau : 18.297 m Nature du repère : Marque gravée |
| | Commentaires : Maison, mur pignon latéral nord-est | |

| | |
|------------------------------------|---|
| GÉNÉRAL | |
| Code : IGN_R_U'.B.N3 - 8-IV | Date de mise à jour : 08/05/2017 |
| Auteur : IGN | |



Vue du repère

| | |
|--------------------------------------|---------------------------------------|
| MARQUE | |
| Maximum de l'inondation : Oui | |
| Visibilité : Non renseigné | État du repère : Bon |
| Pérennité : Non renseigné | Repère calculé : Non renseigné |
| PHEC : Non renseigné | |

| | |
|--|--|
| SOURCE DE REPÉRAGE : RECENSEMENT DE REPÈRES DE CRUES ISSUS DE LA BASE DE DONNÉES GÉODÉSIQUE DE L'IGN - 27/02/2017 | |
| Type de repérage : Source bibliographique | |
| Organisme : IGN | |

| | |
|--|---|
| NIVELLEMENT INITIAL - 01/01/1981 | |
| Méthode : Non renseigné | Organisme : IGN |
| Commentaires sur le nivellement : A l'extrémité coté fleuve | |
| Référence nivelée : Marque d'inondation | Système altimétrique : NGF IGN 1969 (système normal) |
| Altitude de la référence (en m) : 18.297 m | Altitude calculée de l'eau (en m) : 18.297 |