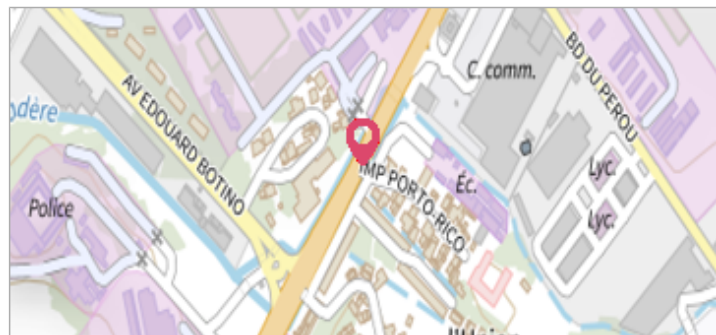

	Commune : ARAMON	Rivière : Le Rhône
	D702, proche de La Brassière	
	Commentaires : Au lieu-dit le Pont des Agasses, à 200 m du fleuve. (L'adresse du titre est obtenue par le croisement entre la BD Adresse et les coordonnées du site)	2 Repère(s) sur le site

GÉNÉRAL	
Unité de gestion : Grand Delta	
Code : IGN_S_U'.B.N3 - 29/30	Date de mise à jour : 26/04/2017
Auteur : IGN	



GÉOLOCALISATION	
Coordonnées WGS84 : X: 4.65004200 / Y: 43.87994600	Coordonnées RGF93 (Lambert 93) X: 832612.69 / Y: 6310378.83
Coordonnées RGF93 (ETRS89) : X: 4.650042 / Y: 43.879946	
Code Hydro : V---0000	Rive de référence : Droite



	1900	Altitude calculée de l'eau : 13.487 m
	Nature de l'inondation : Débordement de cours d'eau	Nature du repère : Plaque
	Commentaires : Cabane, mur de façade sud-ouest a gauche de la porte	

GÉNÉRAL	
Code : IGN_R_U'.B.N3 - 29/30 - 29	Date de mise à jour : 24/04/2018
Auteur : IGN	



MARQUE	
Maximum de l'inondation : Oui	
Visibilité : Non renseigné	État du repère : Bon
Pérennité : Non renseigné	Repère calculé : Non renseigné
PHEC : Non renseigné	

SOURCE DE REPÉRAGE : RECENSEMENT DE REPÈRES DE CRUES ISSUS DE LA BASE DE DONNÉES GÉODÉSIQUE DE L'IGN - 27/02/2017
Type de repérage : Source bibliographique Organisme : IGN

NIVELLEMENT INITIAL - 01/01/1981	
Méthode : Non renseigné	Organisme : IGN
Commentaires sur le nivellement : A 0.30 m au nord-ouest de la porte, à 0.37 m au-dessus du sol	
Référence nivelée : Marque d'inondation	Système altimétrique : NGF IGN 1969 (système normal)
Altitude de la référence (en m) : 13.487 m	Altitude calculée de l'eau (en m) : 13.487

Commune : **ARAMON**Rivière : **Le Rhône****D702, proche de La Brassière**

Commentaires : Au lieu-dit le Pont des Agasses, à 200 m du fleuve. (L'adresse du titre est obtenue par le croisement entre la BD Adresse et les coordonnées du site)

2 Repère(s) sur le site

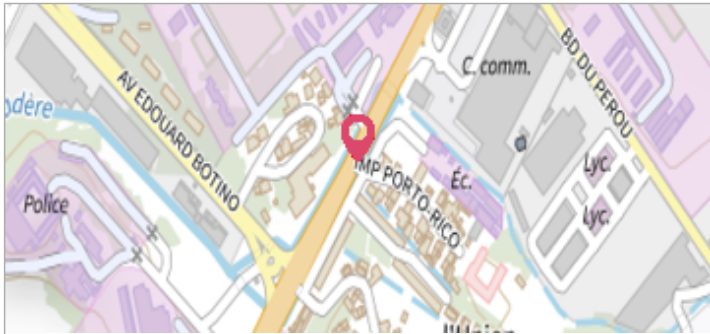
GÉNÉRAL

Unité de gestion : Grand Delta

Code : IGN_S_U'.B.N3 - 29/30

Date de mise à jour : 26/04/2017

Auteur : IGN



Vue du site

GÉOLOCALISATION

Coordonnées WGS84 : X: 4.65004200 / Y: 43.87994600

Coordonnées RGF93 (Lambert 93) X: 832612.69 / Y: 6310378.83

Coordonnées RGF93 (ETRS89) : X: 4.650042 / Y: 43.879946

Code Hydro: V---0000

Rive de référence: Droite

**1896**Nature de l'inondation : **Débordement de cours d'eau**Altitude calculée de l'eau : **13.297 m**Nature du repère : **Plaque**

Commentaires : Cabane, mur de façade sud-ouest

GÉNÉRAL

Code : IGN_R_U'.B.N3 - 29/30 - 30

Date de mise à jour :

Auteur : IGN

17/04/2018

MARQUE

Maximum de l'inondation : Oui

Visibilité : Non renseigné

État du repère : Bon

Pérennité : Non renseigné

Repère calculé : Non renseigné

PHEC : Non renseigné

**SOURCE DE REPÉRAGE : RECENSEMENT DE REPÈRES DE CRUES
ISSUS DE LA BASE DE DONNÉES GÉODÉSIQUE DE L'IGN -
27/02/2017**

Type de repérage : Source bibliographique

Organisme : IGN

NIVELLEMENT INITIAL - 01/01/1981

Méthode : Non renseigné

Organisme : IGN

Commentaires sur le nivellement : A 0.30 m au nord-ouest de la porte, à 0.22 m au-dessus du sol

Référence nivelée : Marque d'inondation

Système altimétrique : NGF IGN 1969 (système normal)

Altitude de la référence (en m) : 13.297 m

Altitude calculée de l'eau (en m) : 13.297



Vue du repère