
Commune : **GRIGNY-SUR-RHONE**

Rivière : **Le Garon**

**Grigny, Promenade Jacques Brel, Garon**

**Commentaires** : Repère de la crue de 2003 à l'entrée d'un busage

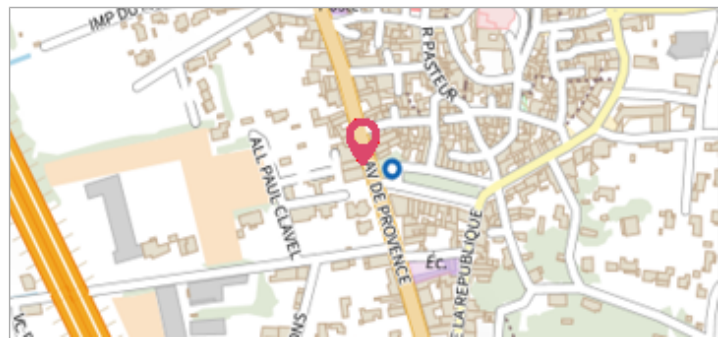
**2** Repère(s) sur le site

**GÉNÉRAL**

**Unité de gestion** : Rhône amont

**Code** : Promenade J.Brel **Date de mise à jour** : 03/05/2017

**Auteur** : SMAGGA



**GÉOLOCALISATION**

**Coordonnées WGS84** : X: 4.77686470 / Y: 45.60644200


**Coordonnées RGF93 (Lambert 93)** X: 838488.59 / Y: 6502327.16

**Coordonnées RGF93 (ETRS89)** : X: 4.7768647 / Y: 45.606442

**Code Hydro**: V3030500 **Rive de référence**:



Repère de la crue de 2003 à l'entrée du busage


**2 Décembre 2003**

Nature de l'inondation : **Débordement de cours d'eau**

Nature du repère : **Repère normalisé (décret n°2005-233)**

**Commentaires** : Repère de crue à l'entrée du busage du Garon

**GÉNÉRAL**

**Code** : Promenade J.Brel **Date de mise à jour** : 29/01/2020

**Auteur** : SMAGGA




Repère de la crue de 2003 à l'entrée du passage busé

**MARQUE**

**Texte** : Crue du 2 décembre 2003

**Visibilité** : Oui **État du repère** : Bon

**Pérennité** : Longue


Commune : **GRIGNY-SUR-RHONE**

Rivière : **Le Garon**

**Grigny, Promenade Jacques Brel, Garon**

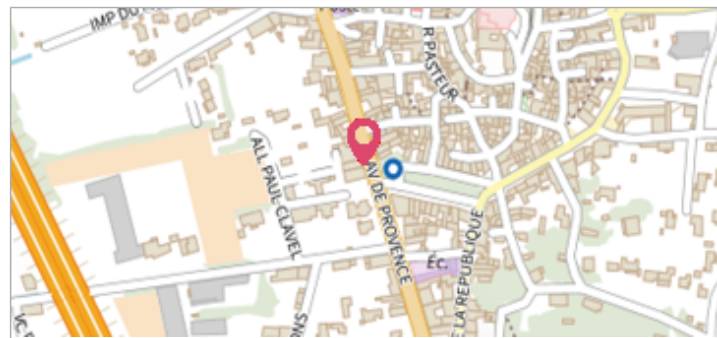
**Commentaires** : Repère de la crue de 2003 à l'entrée d'un busage

**2** Repère(s) sur le site

**GÉNÉRAL**

Unité de gestion : Rhône amont  
Code : Promenade J.Brel  
Auteur : SMAGGA

Date de mise à jour : 03/05/2017




**GÉOLOCALISATION**

Coordonnées WGS84 : X: 4.77686470 / Y: 45.60644200  
Coordonnées RGF93 (Lambert 93) X: 838488.59 / Y: 6502327.16  
Coordonnées RGF93 (ETRS89) : X: 4.7768647 / Y: 45.606442  
Code Hydro: V3030500 Rive de référence:



Repère de la crue de 2003 à l'entrée du busage


**2 Décembre 2003**

Nature de l'inondation : **Débordement de cours d'eau**

Nature du repère : **Repère normalisé (décret n°2005-233)**

**Commentaires** : Repère de la crue de 2003 à l'entrée du passage busé

**GÉNÉRAL**

Code : Promenade J.Brel  
Auteur : SMAGGA

Date de mise à jour : 29/01/2020



Repère de la crue de 2003

**MARQUE**

**Texte** : Crue du 2 décembre 2003  
**Maximum de l'inondation** : Oui  
**Visibilité** : Oui **État du repère** : Bon  
**Pérennité** : Longue