

Commune : **SAINT-URBAIN-MACONCOURT**Rivière : **La Marne**

1ère pile aval rive droit pont dit le grand pont à côté de l'échelle de crue

Commentaires : Pont dit le grand pont. (L'adresse du titre est obtenue par croisement entre la BD adresse et les coordonnées du site)

2

Repère(s) sur le site


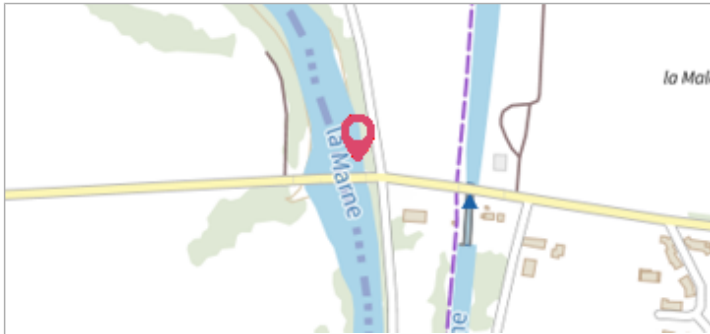
GÉNÉRAL

Unité de gestion : Seine amont-Marne amont

Code : IGN_S_J.H.K3 - 213

Date de mise à jour : 18/03/2019

Auteur : IGN



Vue du site

GÉOLOCALISATION

Coordonnées WGS84 : X: 5.16435500 / Y: 48.40111400

Coordonnées RGF93 (Lambert 93) : X: 860174.75 / Y: 6813397.67

Coordonnées RGF93 (ETRS89) : X: 5.164355 / Y: 48.401114

Code Hydro: F---0100

Rive de référence: Non renseigné

**1910**Nature de l'inondation : **Débordement de cours d'eau**Altitude calculée de l'eau : **194.6 m**Nature du repère : **Plaque**

Commentaires : Pont dit le grand pont, mur en retour face aval, rive droite

GÉNÉRAL

Code : IGN_R_J.H.K3-213-III

Date de mise à jour :

Auteur : IGN

18/03/2019

MARQUE

Maximum de l'inondation : Oui

Visibilité : Non renseigné

État du repère : Bon

Pérennité : Non renseigné

Repère calculé : Non renseigné

PHEC : Non renseigné

**SOURCE DE REPÉRAGE : RECENSEMENT DE REPÈRES DE CRUES
ISSUS DE LA BASE DE DONNÉES GÉODÉSIQUE DE L'IGN -
27/02/2017**

Type de repérage : Source bibliographique

Organisme : IGN

NIVELLEMENT INITIAL - 01/01/1973

Méthode : Non renseigné

Organisme : IGN


Commentaires sur le nivellement : A l'axe

Référence nivelée : Marque d'inondation

Système altimétrique : NGF IGN 1969 (système normal)

Altitude de la référence (en m) : 194.600 m

Altitude calculée de l'eau (en m) : 194.6 m



Vue du repère