	Commune : <b>ANGLURE</b>	Rivière : <b>L' Aube</b>
<b>Rue du Pont</b>		<b>2</b> Repère(s) sur le site
<b>Commentaires :</b> (L'adresse du titre est obtenue par croisement entre la BD adresse et les coordonnées du site)		


**GÉNÉRAL**

**Unité de gestion :** Seine amont-Marne amont  
**Code :** IGN\_S\_L.H.K3 - 19      **Date de mise à jour :** 20/04/2017  
**Auteur :** IGN



**GÉOLOCALISATION**

**Coordonnées WGS84 :** X: 3.80781500 / Y: 48.58160200  
**Coordonnées RGF93 (Lambert 93) :** X: 759584.16 / Y: 6831570.33  
**Coordonnées RGF93 (ETRS89) :** X: 3.807815 / Y: 48.581602  
**Code Hydro:** F1--0200      **Rive de référence:** Non renseigné

	<b>1924</b>	Altitude calculée de l'eau : <b>73.85 m</b>
Nature de l'inondation : <b>Débordement de cours d'eau</b>		Nature du repère : <b>Plaque</b>

**Commentaires :** Pont-rail, mur en retour rive gauche, face rivière

**GÉNÉRAL**

**Code :** IGN\_R\_L.H.K3 - 19-II      **Date de mise à jour :** 26/08/2020  
**Auteur :** IGN



**MARQUE**


**Maximum de l'inondation :** Oui  
**Visibilité :** Non renseigné      **État du repère :** Bon  
**Pérennité :** Non renseigné      **Repère calculé :** Non renseigné  
**PHEC :** Non renseigné

**SOURCE DE REPÉRAGE : RECENSEMENT DE REPÈRES DE CRUES ISSUS DE LA BASE DE DONNÉES GÉODÉSIQUE DE L'IGN - 27/02/2017**

**Type de repérage :** Source bibliographique  
**Organisme(s) :** IGN

**NIVELLEMENT INITIAL - 01/01/1972**

**Méthode :** Non renseigné  
**Organisme :** IGN  
**Commentaires sur le nivellement :** A l'axe  
**Référence nivelée :** Marque d'inondation  
**Système altimétrique :** NGF IGN 1969 (système normal)  
**Altitude de la référence (en m) :** 73.850 m  
**Altitude calculée de l'eau (en m) :** 73.85

	Commune : <b>ANGLURE</b>	Rivière : <b>L' Aube</b>
<b>Rue du Pont</b>		<b>2</b> Repère(s) sur le site
<b>Commentaires :</b> (L'adresse du titre est obtenue par croisement entre la BD adresse et les coordonnées du site)		


**GÉNÉRAL**

**Unité de gestion :** Seine amont-Marne amont  
**Code :** IGN\_S\_L.H.K3 - 19      **Date de mise à jour :** 20/04/2017  
**Auteur :** IGN



**GÉOLOCALISATION**

**Coordonnées WGS84 :** X: 3.80781500 / Y: 48.58160200  
**Coordonnées RGF93 (Lambert 93) :** X: 759584.16 / Y: 6831570.33  
**Coordonnées RGF93 (ETRS89) :** X: 3.807815 / Y: 48.581602  
**Code Hydro:** F1--0200      **Rive de référence:** Non renseigné

	<b>1924</b>	Altitude calculée de l'eau : <b>74.2 m</b>
Nature de l'inondation : <b>Débordement de cours d'eau</b>		Nature du repère : <b>Plaque</b>

**Commentaires :** Pont-rail, mur en retour rive gauche, face rivière

**GÉNÉRAL**

**Code :** IGN\_R\_L.H.K3 - 19-III      **Date de mise à jour :** 26/08/2020  
**Auteur :** IGN



**MARQUE**

**Maximum de l'inondation :** Oui  
**Visibilité :** Non renseigné      **État du repère :** Bon  
**Pérennité :** Non renseigné      **Repère calculé :** Non renseigné  
**PHEC :** Non renseigné

**SOURCE DE REPÉRAGE : RECENSEMENT DE REPÈRES DE CRUES ISSUS DE LA BASE DE DONNÉES GÉODÉSIQUE DE L'IGN - 27/02/2017**

**Type de repérage :** Source bibliographique  
**Organisme(s) :** IGN

**NIVELLEMENT INITIAL - 01/01/1972**

**Méthode :** Non renseigné  
**Organisme :** IGN  
**Commentaires sur le nivellement :** A l'axe  
**Référence nivelée :** Marque d'inondation  
**Système altimétrique :** NGF IGN 1969 (système normal)  
**Altitude de la référence (en m) :** 74.200 m  
**Altitude calculée de l'eau (en m) :** 74.2