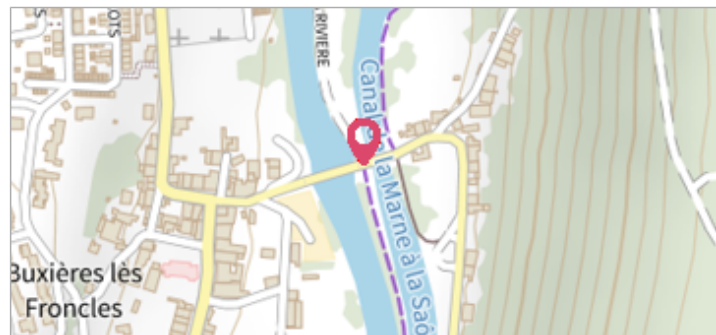
	Commune : <b>FRONCLES</b>	Rivière : <b>La Marne</b>
<b>5 Rue des Buis</b>		
<b>Commentaires</b> : Pont de la d.258. (L'adresse du titre est obtenue par croisement entre la BD adresse et les coordonnées du site)	<b>2</b> Repère(s) sur le site	


<b>GÉNÉRAL</b>	
<b>Unité de gestion</b> : Seine amont-Marne amont	
<b>Code</b> : IGN_S.J.H.K3 - 240	<b>Date de mise à jour</b> : 20/04/2017
<b>Auteur</b> : IGN	



<b>GÉOLOCALISATION</b>	
<b>Coordonnées WGS84</b> : X: 5.15400600 / Y: 48.29264000	<b>Coordonnées RGF93 (Lambert 93)</b> X: 859737.91 / Y: 6801324.49
<b>Coordonnées RGF93 (ETRS89)</b> : X: 5.154006 / Y: 48.29264	<b>Code Hydro</b> : F---0100
<b>Rive de référence</b> : Non renseigné	



Vue du site

	<b>28 Octobre 1882</b>	<b>Altitude calculée de l'eau</b> : <b>217.677 m</b>
<b>Nature de l'inondation</b> : <b>Débordement de cours d'eau</b>		<b>Nature du repère</b> : <b>Marque gravée</b>

<b>Commentaires</b> : Pont de la d.258, mur en retour face amont, rive droite
---

<b>GÉNÉRAL</b>	
<b>Code</b> : IGN_R.J.H.K3 - 240-I	<b>Date de mise à jour</b> :
<b>Auteur</b> : IGN	16/02/2018



Vue du repère

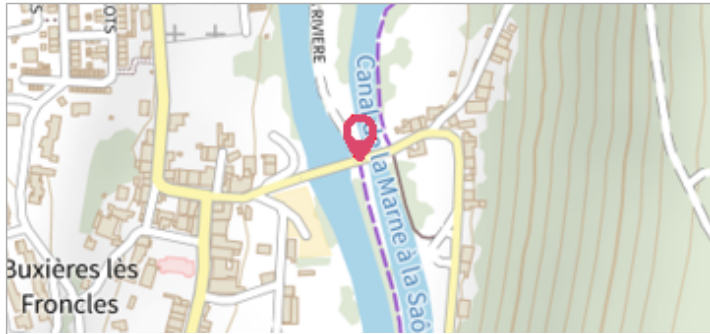
<b>MARQUE</b>	
<b>Maximum de l'inondation</b> : Oui	<b>Visibilité</b> : Non renseigné
<b>Pérennité</b> : Non renseigné	<b>État du repère</b> : Bon
<b>PHEC</b> : Non renseigné	<b>Repère calculé</b> : Non renseigné

<b>SOURCE DE REPÉRAGE : RECENSEMENT DE REPÈRES DE CRUES ISSUS DE LA BASE DE DONNÉES GÉODÉSIQUE DE L'IGN - 27/02/2017</b>	
<b>Type de repérage</b> : Source bibliographique	
<b>Organisme</b> : IGN	

<b>NIVELLEMENT INITIAL - 01/01/1973</b>	
<b>Méthode</b> : Non renseigné	
<b>Organisme</b> : IGN	
<b>Commentaires sur le nivellement</b> : A l'axe	
<b>Référence nivelée</b> : Marque d'inondation	
<b>Système altimétrique</b> : NGF IGN 1969 (système normal)	
<b>Altitude de la référence (en m)</b> : 217.677 m	
<b>Altitude calculée de l'eau (en m)</b> : 217.677	

Commune : **FRONCLES**Rivière : **La Marne****5 Rue des Buis****Commentaires** : Pont de la d.258. (L'adresse du titre est obtenue par croisement entre la BD adresse et les coordonnées du site)**2**

Repère(s) sur le site

**GÉNÉRAL****Unité de gestion** : Seine amont-Marne amont**Code** : IGN\_S\_J.H.K3 - 240**Date de mise à jour** : 20/04/2017**Auteur** : IGN

Vue du site

**GÉOLOCALISATION****Coordonnées WGS84** : X: 5.15400600 / Y: 48.29264000**Coordonnées RGF93 (Lambert 93)** X: 859737.91 / Y: 6801324.49**Coordonnées RGF93 (ETRS89)** : X: 5.154006 / Y: 48.29264**Code Hydro**: F---0100**Rive de référence**: Non renseigné**Janvier 1910**Altitude calculée de l'eau : **218.022 m**Nature de l'inondation : **Débordement de cours d'eau**Nature du repère : **Marque gravée****Commentaires** : Pont de la d.258, mur en retour face amont, rive droite**GÉNÉRAL****Code** : IGN\_R\_J.H.K3 - 240-II**Date de mise à jour** :**Auteur** : IGN

24/04/2018

**MARQUE****Maximum de l'inondation** : Oui**Visibilité** : Non renseigné**État du repère** : Bon**Pérennité** : Non renseigné**Repère calculé** : Non renseigné**PHEC** : Non renseigné**SOURCE DE REPÉRAGE : RECENSEMENT DE REPÈRES DE CRUES ISSUS DE LA BASE DE DONNÉES GÉODÉSIQUE DE L'IGN - 27/02/2017****Type de repérage** : Source bibliographique**Organisme** : IGN**NIVELLEMENT INITIAL - 01/01/1973****Méthode** : Non renseigné**Organisme** : IGN**Commentaires sur le nivellement** : A l'axe**Référence nivelée** : Marque d'inondation**Système altimétrique** : NGF IGN 1969 (système normal)**Altitude de la référence (en m)** : 218.022 m**Altitude calculée de l'eau (en m)** : 218.022

Vue du repère