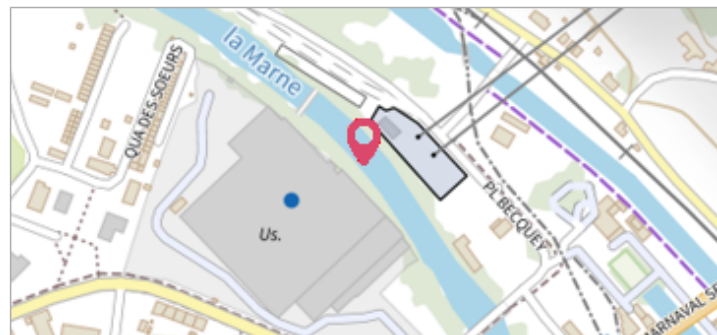
	Commune : SAINT-DIZIER	Rivière : La Marne
3 Place Becquey		
Commentaires : (L'adresse du titre est obtenue par croisement entre la BD adresse et les coordonnées du site)		3 Repère(s) sur le site


GÉNÉRAL

Unité de gestion : Seine amont-Marne amont
Code : IGN_S_J.E.M3 - 192 **Date de mise à jour :** 20/04/2017
Auteur : IGN



GÉOLOCALISATION

Coordonnées WGS84 : X: 4.99009500 / Y: 48.62751500
Coordonnées RGF93 (Lambert 93) : X: 846647.13 / Y: 6838217.81
Coordonnées RGF93 (ETRS89) : X: 4.990095 / Y: 48.627515
Code Hydro: F---0100 **Rive de référence:** Non renseigné

	Mars 1916	Altitude calculée de l'eau : 145.967 m
Nature de l'inondation : Débordement de cours d'eau		Nature du repère : Marque gravée

Commentaires : Pont-rail de l'usine de marnaval, mur en retour aval, rive droite

GÉNÉRAL

Code : IGN_R_J.E.M3 - 192-IV **Date de mise à jour :** 19/02/2018
Auteur : IGN



MARQUE


Maximum de l'inondation : Oui
Visibilité : Non renseigné **État du repère :** Non renseigné
Pérennité : Non renseigné **Repère calculé :** Non renseigné
PHEC : Non renseigné

SOURCE DE REPÉRAGE : RECENSEMENT DE REPÈRES DE CRUES ISSUS DE LA BASE DE DONNÉES GÉODÉSIQUE DE L'IGN - 27/02/2017

Type de repérage : Source bibliographique
Organisme(s) : IGN

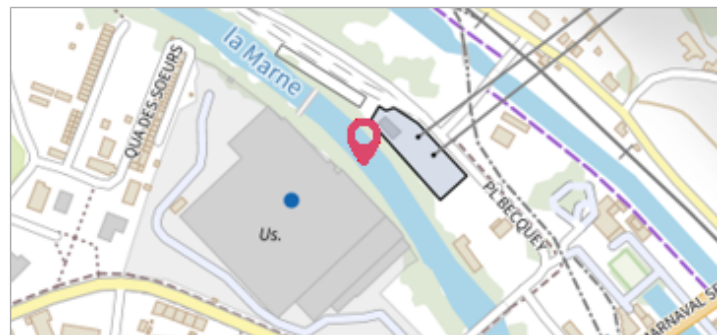
NIVELLEMENT INITIAL - 01/01/1973

Méthode : Non renseigné
Organisme : IGN
Commentaires sur le nivellement : A l'axe
Référence nivelée : Marque d'inondation
Système altimétrique : NGF IGN 1969 (système normal)
Altitude de la référence (en m) : 145.967 m
Altitude calculée de l'eau (en m) : 145.967

	Commune : SAINT-DIZIER	Rivière : La Marne
3 Place Becquey		
Commentaires : (L'adresse du titre est obtenue par croisement entre la BD adresse et les coordonnées du site)		3 Repère(s) sur le site


GÉNÉRAL

Unité de gestion : Seine amont-Marne amont
Code : IGN_S_J.E.M3 - 192 **Date de mise à jour :** 20/04/2017
Auteur : IGN



GÉOLOCALISATION

Coordonnées WGS84 : X: 4.99009500 / Y: 48.62751500
Coordonnées RGF93 (Lambert 93) : X: 846647.13 / Y: 6838217.81
Coordonnées RGF93 (ETRS89) : X: 4.990095 / Y: 48.627515
Code Hydro: F---0100 **Rive de référence:** Non renseigné

	Décembre 1919	Altitude calculée de l'eau : 146.027 m
Nature de l'inondation : Débordement de cours d'eau		Nature du repère : Marque gravée

Commentaires : Pont-rail de l'usine de marnaval, mur en retour aval, rive droite

GÉNÉRAL

Code : IGN_R_J.E.M3 - 192-V **Date de mise à jour :** 17/04/2018
Auteur : IGN



MARQUE


Maximum de l'inondation : Oui
Visibilité : Non renseigné **État du repère :** Non renseigné
Pérennité : Non renseigné **Repère calculé :** Non renseigné
PHEC : Non renseigné

SOURCE DE REPÉRAGE : RECENSEMENT DE REPÈRES DE CRUES ISSUS DE LA BASE DE DONNÉES GÉODÉSIQUE DE L'IGN - 27/02/2017

Type de repérage : Source bibliographique
Organisme(s) : IGN

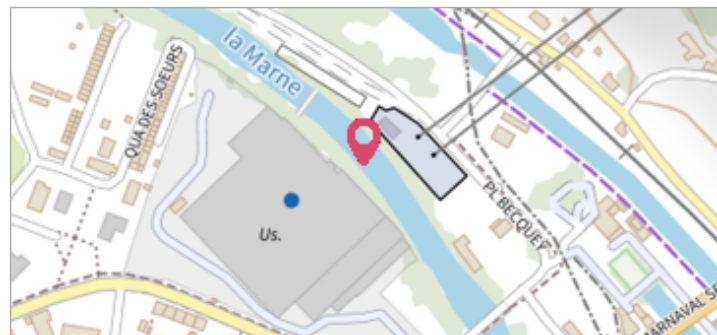
NIVELLEMENT INITIAL - 01/01/1973

Méthode : Non renseigné
Organisme : IGN
Commentaires sur le nivellement : A l'axe
Référence nivelée : Marque d'inondation
Système altimétrique : NGF IGN 1969 (système normal)
Altitude de la référence (en m) : 146.027 m
Altitude calculée de l'eau (en m) : 146.027

	Commune : SAINT-DIZIER	Rivière : La Marne
<h2>3 Place Becquey</h2>		
Commentaires : (L'adresse du titre est obtenue par croisement entre la BD adresse et les coordonnées du site)		3 Repère(s) sur le site


GÉNÉRAL

Unité de gestion : Seine amont-Marne amont
Code : IGN_S_J.E.M3 - 192 **Date de mise à jour :** 20/04/2017
Auteur : IGN



GÉOLOCALISATION

Coordonnées WGS84 : X: 4.99009500 / Y: 48.62751500
Coordonnées RGF93 (Lambert 93) X: 846647.13 / **Y:** 6838217.81
Coordonnées RGF93 (ETRS89) : X: 4.990095 / Y: 48.627515
Code Hydro: F---0100 **Rive de référence:** Non renseigné

	Janvier 1910 Nature de l'inondation : Débordement de cours d'eau	Altitude calculée de l'eau : 147.067 m Nature du repère : Marque gravée
---	---	--

Commentaires : Pont-rail de l'usine de marnaval, mur en retour aval, rive droite

GÉNÉRAL

Code : IGN_R_J.E.M3 - 192-VI **Date de mise à jour :** 02/09/2022
Auteur : IGN



MARQUE

Maximum de l'inondation : Oui
Visibilité : Non renseigné **État du repère :** Non renseigné
Pérennité : Non renseigné **Repère calculé :** Non renseigné
PHEC : Non renseigné

SOURCE DE REPÉRAGE : RECENSEMENT DE REPÈRES DE CRUES ISSUS DE LA BASE DE DONNÉES GÉODÉSIQUE DE L'IGN - 27/02/2017

Type de repérage : Source bibliographique
Organisme(s) : IGN

NIVELLEMENT INITIAL - 01/01/1973

Méthode : Non renseigné
Organisme : IGN
Commentaires sur le nivellement : A l'axe
Référence nivelée : Marque d'inondation
Système altimétrique : NGF IGN 1969 (système normal)
Altitude de la référence (en m) : 147.067 m
Altitude calculée de l'eau (en m) : 147.067