	Commune : HAUTEVILLE	Rivière : La Marne
Pont sur la Marne, Rue du Port		

Commentaires : Pont de la d.60. (L'adresse du titre est obtenue par croisement entre la BD adresse et les coordonnées du site)

2 Repère(s) sur le site


GÉNÉRAL

Unité de gestion : Seine amont-Marne amont
Code : IGN_S_J.E.L3 - 290 **Date de mise à jour :** 20/04/2017
Auteur : IGN



GÉOLOCALISATION

Coordonnées WGS84 : X: 4.76756600 / Y: 48.64293000
Coordonnées RGF93 (Lambert 93) X: 830213.85 / Y: 6839540.95
Coordonnées RGF93 (ETRS89) : X: 4.767566 / Y: 48.64293
Code Hydro: F---0100 **Rive de référence:** Non renseigné

	Mars 1876	Altitude calculée de l'eau : 121.018 m
Nature de l'inondation : Débordement de cours d'eau		Nature du repère : Marque gravée

Commentaires : Pont de la d.60, mur en retour aval, rive droite

GÉNÉRAL

Code : IGN_R_J.E.L3 - 290-I **Date de mise à jour :** 19/02/2018
Auteur : IGN

MARQUE


Maximum de l'inondation : Oui
Visibilité : Non renseigné **État du repère :** Non renseigné
Pérennité : Non renseigné **Repère calculé :** Non renseigné
PHEC : Non renseigné

**SOURCE DE REPÉRAGE : RECENSEMENT DE REPÈRES DE CRUES
ISSUS DE LA BASE DE DONNÉES GÉODÉSIQUE DE L'IGN -
27/02/2017**

Type de repérage : Source bibliographique
Organisme : IGN

NIVELLEMENT INITIAL - 01/01/1973

Méthode : Non renseigné
Organisme : IGN
Commentaires sur le nivellement : A l'axe
Référence nivelée : Marque d'inondation
Système altimétrique : NGF IGN 1969 (système normal)
Altitude de la référence (en m) : 121.018 m
Altitude calculée de l'eau (en m) : 121.018

	Commune : HAUTEVILLE	Rivière : La Marne
Pont sur la Marne, Rue du Port		
Commentaires : Pont de la d.60. (L'adresse du titre est obtenue par croisement entre la BD adresse et les coordonnées du site)	2	Repère(s) sur le site


GÉNÉRAL	
Unité de gestion : Seine amont-Marne amont	
Code : IGN_S_J.E.L3 - 290	Date de mise à jour : 20/04/2017
Auteur : IGN	



GÉOLOCALISATION	
Coordonnées WGS84 : X: 4.76756600 / Y: 48.64293000	
Coordonnées RGF93 (Lambert 93) X: 830213.85 / Y: 6839540.95	
Coordonnées RGF93 (ETRS89) : X: 4.767566 / Y: 48.64293	
Code Hydro: F---0100	Rive de référence: Non renseigné

	Décembre 1882	Altitude calculée de l'eau : 121.185 m
Nature de l'inondation : Débordement de cours d'eau		Nature du repère : Marque gravée
Commentaires : Pont de la d.60, mur en retour aval, rive droite		

GÉNÉRAL	
Code : IGN_R_J.E.L3 - 290-II	Date de mise à jour : 19/02/2018
Auteur : IGN	



MARQUE	
Maximum de l'inondation : Oui	
Visibilité : Non renseigné	État du repère : Non renseigné
Pérennité : Non renseigné	Repère calculé : Non renseigné
PHEC : Non renseigné	

SOURCE DE REPÉRAGE : RECENSEMENT DE REPÈRES DE CRUES ISSUS DE LA BASE DE DONNÉES GÉODÉSIQUE DE L'IGN - 27/02/2017	
Type de repérage : Source bibliographique	
Organisme : IGN	

NIVELLEMENT INITIAL - 01/01/1973	
Méthode : Non renseigné	
Organisme : IGN	
Commentaires sur le nivellement : A l'axe	
Référence nivelée : Marque d'inondation	
Système altimétrique : NGF IGN 1969 (système normal)	
Altitude de la référence (en m) : 121.185 m	
Altitude calculée de l'eau (en m) : 121.185	