


Commune : **SAINT-DIZIER**Rivière : **La Marne****2 C Rue Paul Bert****Commentaires** : Pont dit le grand pont de la n.67. (L'adresse du titre est obtenue par croisement entre la BD adresse et les coordonnées du site)**4** Repère(s) sur le site**GÉNÉRAL****Unité de gestion** : Seine amont-Marne amont**Code** : IGN_S_J.E.L3 - 251**Date de mise à jour** : 20/04/2017**Auteur** : IGN**GÉOLOCALISATION****Coordonnées WGS84** : X: 4.95398800 / Y: 48.63267200**Coordonnées RGF93 (Lambert 93)** X: 843972.82 / Y: 6838724.51**Coordonnées RGF93 (ETRS89)** : X: 4.953988 / Y: 48.632672**Code Hydro**: F---0100**Rive de référence**: Non renseigné**Janvier 1844**Altitude calculée de l'eau : **136.985 m**Nature de l'inondation : **Débordement de cours d'eau**Nature du repère : **Marque gravée****Commentaires** : Pont dit le grand pont de la n.67, mur en aile amont, rive droite**GÉNÉRAL****Code** : IGN_R_J.E.L3 - 251-II**Date de mise à jour** :**Auteur** : IGN

28/01/2022

MARQUE**Maximum de l'inondation** : Oui**Visibilité** : Non renseigné**État du repère** : Non renseigné**Pérennité** : Non renseigné**Repère calculé** : Non renseigné**PHEC** : Non renseigné**SOURCE DE REPÉRAGE : RECENSEMENT DE REPÈRES DE CRUES
ISSUS DE LA BASE DE DONNÉES GÉODÉSIQUE DE L'IGN -
27/02/2017****Type de repérage** : Source bibliographique**Organisme(s)** : IGN**NIVELLEMENT INITIAL - 01/01/1973****Méthode** : Non renseigné**Organisme** : IGN**Commentaires sur le nivellement** : A l'axe**Référence nivelée** : Marque d'inondation**Système altimétrique** : NGF IGN 1969 (système normal)**Altitude de la référence (en m)** : 136.985 m**Altitude calculée de l'eau (en m)** : 136.985

	Commune : SAINT-DIZIER	Rivière : La Marne
2 C Rue Paul Bert		

Commentaires : Pont dit le grand pont de la n.67. (L'adresse du titre est obtenue par croisement entre la BD adresse et les coordonnées du site)	4 Repère(s) sur le site
---	--------------------------------


GÉNÉRAL

Unité de gestion : Seine amont-Marne amont
Code : IGN_S_J.E.L3 - 251 **Date de mise à jour :** 20/04/2017
Auteur : IGN



GÉOLOCALISATION

Coordonnées WGS84 : X: 4.95398800 / Y: 48.63267200
Coordonnées RGF93 (Lambert 93) X: 843972.82 / **Y:** 6838724.51
Coordonnées RGF93 (ETRS89) : X: 4.953988 / Y: 48.632672
Code Hydro: F---0100 **Rive de référence:** Non renseigné

	Février 1844 Nature de l'inondation : Débordement de cours d'eau	Altitude calculée de l'eau : 136.935 m Nature du repère : Marque gravée
---	---	--

Commentaires : Pont dit le grand pont de la n.67, mur en aile amont, rive droite

GÉNÉRAL

Code : IGN_R_J.E.L3 - 251-III **Date de mise à jour :** 28/01/2022
Auteur : IGN



MARQUE


Maximum de l'inondation : Oui
Visibilité : Non renseigné **État du repère :** Non renseigné
Pérennité : Non renseigné **Repère calculé :** Non renseigné
PHEC : Non renseigné

SOURCE DE REPÉRAGE : RECENSEMENT DE REPÈRES DE CRUES ISSUS DE LA BASE DE DONNÉES GÉODÉSIQUE DE L'IGN - 27/02/2017

Type de repérage : Source bibliographique
Organisme(s) : IGN

NIVELLEMENT INITIAL - 01/01/1973


Méthode : Non renseigné
Organisme : IGN
Commentaires sur le nivellement : A l'axe
Référence nivelée : Marque d'inondation
Système altimétrique : NGF IGN 1969 (système normal)
Altitude de la référence (en m) : 136.935 m
Altitude calculée de l'eau (en m) : 136.935

	Commune : SAINT-DIZIER 2 C Rue Paul Bert	Rivière : La Marne
Commentaires : Pont dit le grand pont de la n.67. (L'adresse du titre est obtenue par croisement entre la BD adresse et les coordonnées du site)		4 Repère(s) sur le site


GÉNÉRAL	
Unité de gestion : Seine amont-Marne amont Code : IGN_S_J.E.L3 - 251 Date de mise à jour : 20/04/2017 Auteur : IGN	



GÉOLOCALISATION	
Coordonnées WGS84 : X: 4.95398800 / Y: 48.63267200 Coordonnées RGF93 (Lambert 93) X: 843972.82 / Y: 6838724.51 Coordonnées RGF93 (ETRS89) : X: 4.953988 / Y: 48.632672 Code Hydro : F---0100 Rive de référence : Non renseigné	

	Janvier 1850 Nature de l'inondation : Débordement de cours d'eau	Altitude calculée de l'eau : 136.585 m Nature du repère : Marque gravée
Commentaires : Pont dit le grand pont de la n.67, mur en aile amont, rive droite		

GÉNÉRAL	
Code : IGN_R_J.E.L3 - 251-IV Date de mise à jour : 28/01/2022 Auteur : IGN	



MARQUE	
Maximum de l'inondation : Oui Visibilité : Non renseigné État du repère : Non renseigné Pérennité : Non renseigné Repère calculé : Non renseigné PHEC : Non renseigné	

SOURCE DE REPÉRAGE : RECENSEMENT DE REPÈRES DE CRUES ISSUS DE LA BASE DE DONNÉES GÉODÉSIQUE DE L'IGN - 27/02/2017	
Type de repérage : Source bibliographique Organisme(s) : IGN	

NIVELLEMENT INITIAL - 01/01/1973	
Méthode : Non renseigné Organisme : IGN Commentaires sur le nivellement : A l'axe Référence nivelée : Marque d'inondation Système altimétrique : NGF IGN 1969 (système normal) Altitude de la référence (en m) : 136.585 m Altitude calculée de l'eau (en m) : 136.585	

Commune : **SAINT-DIZIER**Rivière : **La Marne****2 C Rue Paul Bert****Commentaires** : Pont dit le grand pont de la n.67. (L'adresse du titre est obtenue par croisement entre la BD adresse et les coordonnées du site)**4**

Repère(s) sur le site

GÉNÉRAL**Unité de gestion** : Seine amont-Marne amont**Code** : IGN_S_J.E.L3 - 251**Date de mise à jour** : 20/04/2017**Auteur** : IGN**GÉOLOCALISATION****Coordonnées WGS84** : X: 4.95398800 / Y: 48.63267200**Coordonnées RGF93 (Lambert 93)** X: 843972.82 / Y: 6838724.51**Coordonnées RGF93 (ETRS89)** : X: 4.953988 / Y: 48.632672**Code Hydro**: F---0100**Rive de référence**: Non renseigné**Janvier 1910**Altitude calculée de l'eau : **138.071 m**Nature de l'inondation : **Débordement de cours d'eau**Nature du repère : **Marque gravée****Commentaires** : Pont dit le grand pont de la n.67, mur de tête face amont, rive droite**GÉNÉRAL****Code** : IGN_R_J.E.L3 - 251-V**Date de mise à jour** :**Auteur** : IGN

02/09/2022

MARQUE**Maximum de l'inondation** : Oui**Visibilité** : Non renseigné**État du repère** : Non renseigné**Pérennité** : Non renseigné**Repère calculé** : Non renseigné**PHEC** : Non renseigné**SOURCE DE REPÉRAGE : RECENSEMENT DE REPÈRES DE CRUES
ISSUS DE LA BASE DE DONNÉES GÉODÉSIQUE DE L'IGN -
27/02/2017****Type de repérage** : Source bibliographique**Organisme(s)** : IGN**NIVELLEMENT INITIAL - 01/01/1973****Méthode** : Non renseigné**Organisme** : IGN**Commentaires sur le nivellement** : A l'axe**Référence nivelée** : Marque d'inondation**Système altimétrique** : NGF IGN 1969 (système normal)**Altitude de la référence (en m)** : 138.071 m**Altitude calculée de l'eau (en m)** : 138.071