

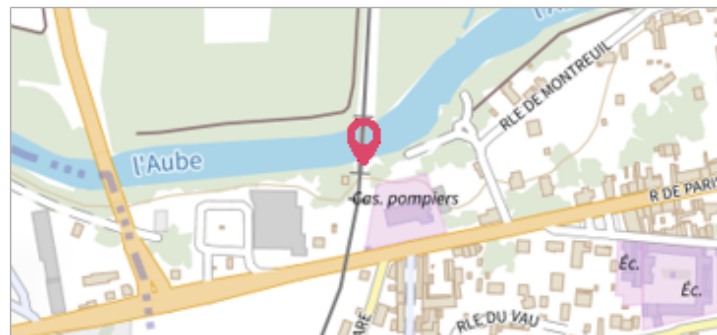
Commune : **ARCIS-SUR-AUBE** | Rivière : **L' Aube**

**100 B Rue de Paris**

**Commentaires** : Pont-rail. (L'adresse du titre est obtenue par croisement entre la BD adresse et les coordonnées du site) | **4** Repère(s) sur le site

**GÉNÉRAL**

**Unité de gestion** : Seine amont-Marne amont  
**Code** : IGN\_S\_J.D.K3 - 25      **Date de mise à jour** : 20/04/2017  
**Auteur** : IGN



**GÉOLOCALISATION**

**Coordonnées WGS84** : X: 4.13157000 / Y: 48.53591100  
**Coordonnées RGF93 (Lambert 93)** X: 783535.61 / Y: 6826784.79  
**Coordonnées RGF93 (ETRS89)** : X: 4.13157 / Y: 48.535911  
**Code Hydro**: F1--0200      **Rive de référence**: Non renseigné

**1885**      Altitude calculée de l'eau : **87.379 m**

Nature de l'inondation : **Débordement de cours d'eau**      Nature du repère : **Marque gravée**

**Commentaires** : Pont-rail, culée rive gauche, face rivière

**GÉNÉRAL**

**Code** : IGN\_R\_J.D.K3 - 25-I      **Date de mise à jour** : 26/08/2020  
**Auteur** : IGN



**MARQUE**

**Maximum de l'inondation** : Oui  
**Visibilité** : Non renseigné      **État du repère** : Bon  
**Pérennité** : Non renseigné      **Repère calculé** : Non renseigné  
**PHEC** : Non renseigné

**SOURCE DE REPÉRAGE : RECENSEMENT DE REPÈRES DE CRUES ISSUS DE LA BASE DE DONNÉES GÉODÉSIQUE DE L'IGN - 27/02/2017**

**Type de repérage** : Source bibliographique  
**Organisme(s)** : IGN

**NIVELLEMENT INITIAL - 01/01/1972**

**Méthode** : Non renseigné  
**Organisme** : IGN  
**Commentaires sur le nivellement** : A l'extrémité amont  
**Référence nivelée** : Marque d'inondation  
**Système altimétrique** : NGF IGN 1969 (système normal)  
**Altitude de la référence (en m)** : 87.379 m  
**Altitude calculée de l'eau (en m)** : 87.379

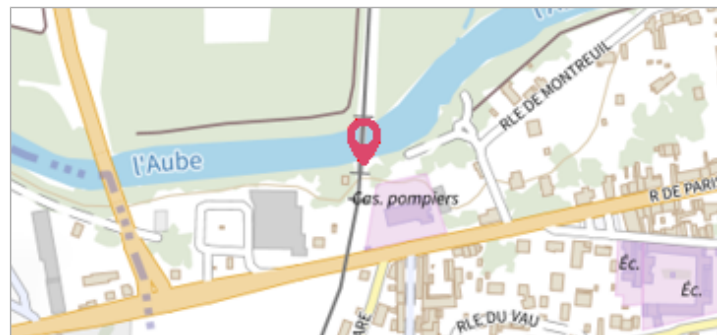
Commune : **ARCIS-SUR-AUBE** | Rivière : **L' Aube**

**100 B Rue de Paris**

**Commentaires :** Pont-rail. (L'adresse du titre est obtenue par croisement entre la BD adresse et les coordonnées du site) | **4** Repère(s) sur le site

**GÉNÉRAL**

**Unité de gestion :** Seine amont-Marne amont  
**Code :** IGN\_S\_J.D.K3 - 25      **Date de mise à jour :** 20/04/2017  
**Auteur :** IGN



**GÉOLOCALISATION**

**Coordonnées WGS84 :** X: 4.13157000 / Y: 48.53591100  
**Coordonnées RGF93 (Lambert 93)** X: 783535.61 / Y: 6826784.79  
**Coordonnées RGF93 (ETRS89)** : X: 4.13157 / Y: 48.535911  
**Code Hydro:** F1--0200      **Rive de référence:** Non renseigné

**1876**      Altitude calculée de l'eau : **87.515 m**

Nature de l'inondation : **Débordement de cours d'eau**      Nature du repère : **Marque gravée**

**Commentaires :** Pont-rail, culée rive gauche, face rivière

**GÉNÉRAL**

**Code :** IGN\_R\_J.D.K3 - 25-II      **Date de mise à jour :** 26/08/2020  
**Auteur :** IGN



**MARQUE**

**Maximum de l'inondation :** Oui  
**Visibilité :** Non renseigné      **État du repère :** Bon  
**Pérennité :** Non renseigné      **Repère calculé :** Non renseigné  
**PHEC :** Non renseigné

**SOURCE DE REPÉRAGE : RECENSEMENT DE REPÈRES DE CRUES ISSUS DE LA BASE DE DONNÉES GÉODÉSIQUE DE L'IGN - 27/02/2017**

**Type de repérage :** Source bibliographique  
**Organisme(s) :** IGN

**NIVELLEMENT INITIAL - 01/01/1972**

**Méthode :** Non renseigné  
**Organisme :** IGN  
**Commentaires sur le nivellement :** A l'extrémité amont  
**Référence nivelée :** Marque d'inondation  
**Système altimétrique :** NGF IGN 1969 (système normal)  
**Altitude de la référence (en m) :** 87.515 m  
**Altitude calculée de l'eau (en m) :** 87.515

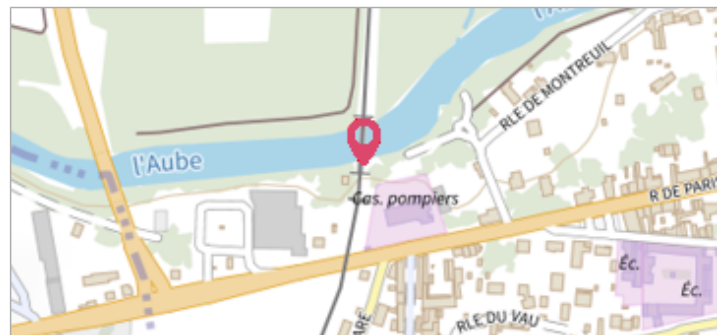
Commune : **ARCIS-SUR-AUBE** | Rivière : **L' Aube**

**100 B Rue de Paris**

**Commentaires** : Pont-rail. (L'adresse du titre est obtenue par croisement entre la BD adresse et les coordonnées du site) | **4** Repère(s) sur le site

**GÉNÉRAL**

**Unité de gestion** : Seine amont-Marne amont  
**Code** : IGN\_S\_J.D.K3 - 25      **Date de mise à jour** : 20/04/2017  
**Auteur** : IGN



**GÉOLOCALISATION**

**Coordonnées WGS84** : X: 4.13157000 / Y: 48.53591100  
**Coordonnées RGF93 (Lambert 93)** X: 783535.61 / Y: 6826784.79  
**Coordonnées RGF93 (ETRS89)** : X: 4.13157 / Y: 48.535911  
**Code Hydro**: F1--0200      **Rive de référence**: Non renseigné

**1882**      Altitude calculée de l'eau : **87.634 m**

Nature de l'inondation : **Débordement de cours d'eau**      Nature du repère : **Marque gravée**

**Commentaires** : Pont-rail, culée rive gauche, face rivière

**GÉNÉRAL**

**Code** : IGN\_R\_J.D.K3 - 25-III      **Date de mise à jour** : 26/08/2020  
**Auteur** : IGN



**MARQUE**


**Maximum de l'inondation** : Oui  
**Visibilité** : Non renseigné      **État du repère** : Mauvais  
**Pérennité** : Non renseigné      **Repère calculé** : Non renseigné  
**PHEC** : Non renseigné

**SOURCE DE REPÉRAGE : RECENSEMENT DE REPÈRES DE CRUES ISSUS DE LA BASE DE DONNÉES GÉODÉSIQUE DE L'IGN - 27/02/2017**

**Type de repérage** : Source bibliographique  
**Organisme(s)** : IGN

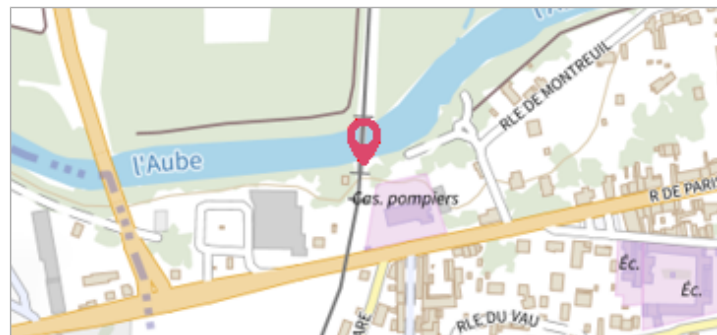
**NIVELLEMENT INITIAL - 01/01/1972**

**Méthode** : Non renseigné  
**Organisme** : IGN  
**Commentaires sur le nivellement** : A l'extrémité amont  
**Référence nivelée** : Marque d'inondation  
**Système altimétrique** : NGF IGN 1969 (système normal)  
**Altitude de la référence (en m)** : 87.634 m  
**Altitude calculée de l'eau (en m)** : 87.634


 Commune : **ARCIS-SUR-AUBE** | Rivière : **L' Aube**  
**100 B Rue de Paris**  
**Commentaires** : Pont-rail. (L'adresse du titre est obtenue par croisement entre la BD adresse et les coordonnées du site) | **4** Repère(s) sur le site

**GÉNÉRAL**

**Unité de gestion** : Seine amont-Marne amont  
**Code** : IGN\_S\_J.D.K3 - 25      **Date de mise à jour** : 20/04/2017  
**Auteur** : IGN



**GÉOLOCALISATION**

**Coordonnées WGS84** : X: 4.13157000 / Y: 48.53591100  
**Coordonnées RGF93 (Lambert 93)** X: 783535.61 / Y: 6826784.79  
**Coordonnées RGF93 (ETRS89)** : X: 4.13157 / Y: 48.535911  
**Code Hydro**: F1--0200      **Rive de référence**: Non renseigné


**1910**      Altitude calculée de l'eau : **87.927 m**  
 Nature de l'inondation : **Débordement de cours d'eau**      Nature du repère : **Marque gravée**  
**Commentaires** : Pont-rail, culée rive gauche, face rivière

**GÉNÉRAL**

**Code** : IGN\_R\_J.D.K3 - 25-IV      **Date de mise à jour** : 26/08/2020  
**Auteur** : IGN



**MARQUE**

**Maximum de l'inondation** : Oui  
**Visibilité** : Non renseigné      **État du repère** : Bon  
**Pérennité** : Non renseigné      **Repère calculé** : Non renseigné  
**PHEC** : Non renseigné

**SOURCE DE REPÉRAGE : RECENSEMENT DE REPÈRES DE CRUES ISSUS DE LA BASE DE DONNÉES GÉODÉSIQUE DE L'IGN - 27/02/2017**  
**Type de repérage** : Source bibliographique  
**Organisme(s)** : IGN

**NIVELLEMENT INITIAL - 01/01/1972**

**Méthode** : Non renseigné  
**Organisme** : IGN  
**Commentaires sur le nivellement** : A l'extrémité amont  
**Référence nivelée** : Marque d'inondation  
**Système altimétrique** : NGF IGN 1969 (système normal)  
**Altitude de la référence (en m)** : 87.927 m  
**Altitude calculée de l'eau (en m)** : 87.927