

	Commune : VITRY-LE-FRANCOIS	Rivière : La Marne
<h2>2 Rue de la Marne</h2>		
Commentaires : Pont-rail. (L'adresse du titre est obtenue par croisement entre la BD adresse et les coordonnées du site)		2 Repère(s) sur le site


GÉNÉRAL

Unité de gestion : Seine amont-Marne amont
Code : IGN_S_J.A.K3 - 1-I **Date de mise à jour** : 20/04/2017
Auteur : IGN



GÉOLOCALISATION

Coordonnées WGS84 : X: 4.57940200 / Y: 48.71672600
Coordonnées RGF93 (Lambert 93) X: 816189.96 / Y: 6847450.01
Coordonnées RGF93 (ETRS89) : X: 4.579402 / Y: 48.716726
Code Hydro: F---0100 **Rive de référence**: Non renseigné

	1910	Altitude calculée de l'eau : 99.43 m
Nature de l'inondation : Débordement de cours d'eau		Nature du repère : Marque gravée

Commentaires : Pont-rail, mur en retour face aval , rive droite

GÉNÉRAL

Code : IGN_R_J.A.K3 - 1-I_1 **Date de mise à jour** : 19/02/2018
Auteur : IGN



MARQUE


Maximum de l'inondation : Oui
Visibilité : Non renseigné **État du repère** : Bon
Pérennité : Non renseigné **Repère calculé** : Non renseigné
PHEC : Non renseigné

SOURCE DE REPÉRAGE : RECENSEMENT DE REPÈRES DE CRUES ISSUS DE LA BASE DE DONNÉES GÉODÉSIQUE DE L'IGN - 27/02/2017

Type de repérage : Source bibliographique
Organisme(s) : IGN

NIVELLEMENT INITIAL - 01/01/1973

Méthode : Non renseigné
Organisme : IGN
Commentaires sur le nivellement : A l'axe
Référence nivelée : Marque d'inondation
Système altimétrique : NGF IGN 1969 (système normal)
Altitude de la référence (en m) : 99.430 m
Altitude calculée de l'eau (en m) : 99.43

	Commune : VITRY-LE-FRANCOIS	Rivière : La Marne
2 Rue de la Marne		2 Repère(s) sur le site
Commentaires : Pont-rail. (L'adresse du titre est obtenue par croisement entre la BD adresse et les coordonnées du site)		


GÉNÉRAL

Unité de gestion : Seine amont-Marne amont
Code : IGN_S_J.A.K3 - 1-I **Date de mise à jour :** 20/04/2017
Auteur : IGN



GÉOLOCALISATION

Coordonnées WGS84 : X: 4.57940200 / Y: 48.71672600
Coordonnées RGF93 (Lambert 93) X: 816189.96 / Y: 6847450.01
Coordonnées RGF93 (ETRS89) : X: 4.579402 / Y: 48.716726
Code Hydro: F---0100 **Rive de référence:** Non renseigné

	1883	Altitude calculée de l'eau : 98.939 m
Nature de l'inondation : Débordement de cours d'eau		Nature du repère : Marque gravée

Commentaires : Pont-rail, mur en retour aval , rive droite

GÉNÉRAL

Code : IGN_R_J.A.K3 - 1-I_2 **Date de mise à jour :** 19/02/2018
Auteur : IGN



MARQUE

Maximum de l'inondation : Oui
Visibilité : Non renseigné **État du repère :** Bon
Pérennité : Non renseigné **Repère calculé :** Non renseigné
PHEC : Non renseigné

SOURCE DE REPÉRAGE : RECENSEMENT DE REPÈRES DE CRUES ISSUS DE LA BASE DE DONNÉES GÉODÉSIQUE DE L'IGN - 27/02/2017

Type de repérage : Source bibliographique
Organisme(s) : IGN

NIVELLEMENT INITIAL - 01/01/1973

Méthode : Non renseigné
Organisme : IGN
Commentaires sur le nivellement : A l'axe
Référence nivelée : Marque d'inondation
Système altimétrique : NGF IGN 1969 (système normal)
Altitude de la référence (en m) : 98.939 m
Altitude calculée de l'eau (en m) : 98.939