

Commune : **SUNDHOFFEN** | Rivière : **L' III**

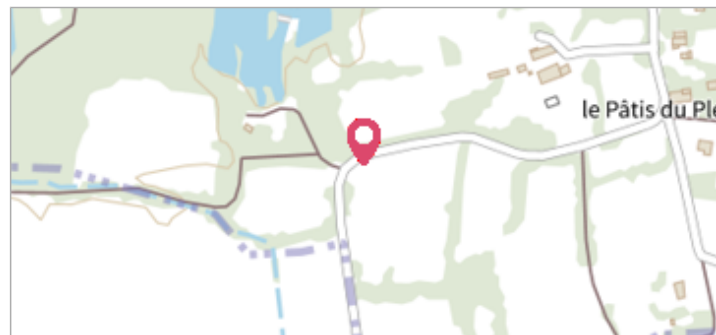
22 Rue Adjudant-Chef Henri Lavigne

Commentaires : (L'adresse du titre est obtenue par croisement entre la BD ADRESSE et les coordonnées du site)

2 Repère(s) sur le site

GÉNÉRAL

Unité de gestion : Rhin-Sarre
Code : IGN_S_A.I.K3 - 16 **Date de mise à jour :** 20/04/2017
Auteur : IGN



GÉOLOCALISATION

Coordonnées WGS84 : X: 7.41477400 / Y: 48.04791900
Coordonnées RGF93 (Lambert 93) : X: 1028782.96 / Y: 6781142.12
Coordonnées RGF93 (ETRS89) : X: 7.414774 / Y: 48.047919
Code Hydro: A---0030 **Rive de référence:** Non renseigné


13 novembre 1876 Altitude calculée de l'eau : **192.448 m**

Nature de l'inondation : **Débordement de cours d'eau** Nature du repère : **Marque gravée**

Commentaires : Pont provisoire du chemin de fer, mur en aile aval, rive droite

GÉNÉRAL

Code : IGN_R_A.I.K3 - 16-I **Date de mise à jour :** 18/07/2022
Auteur : IGN



MARQUE

Maximum de l'inondation : Oui
Visibilité : Non renseigné **État du repère :** Bon
Pérennité : Non renseigné **Repère calculé :** Non renseigné
PHÉC : Non renseigné

SOURCE DE REPÉRAGE : RECENSEMENT DE REPÈRES DE CRUES ISSUS DE LA BASE DE DONNÉES GÉODÉSIQUE DE L'IGN - 27/02/2017

Type de repérage : Source bibliographique
Organisme(s) : IGN

NIVELLEMENT INITIAL - 01/01/1974

Méthode : Non renseigné
Organisme : IGN
Commentaires sur le nivellement : A l'axe
Référence nivelée : Marque d'inondation
Système altimétrique : NGF IGN 1969 (système normal)
Altitude de la référence (en m) : 192.448 m
Altitude calculée de l'eau (en m) : 192.448

Commune : **SUNDHOFFEN** | Rivière : **L' III**

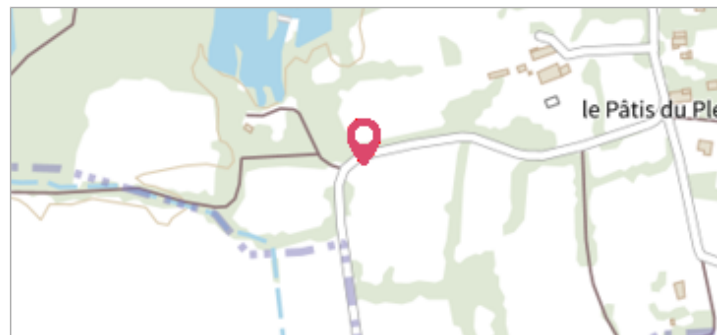
22 Rue Adjudant-Chef Henri Lavigne

Commentaires : (L'adresse du titre est obtenue par croisement entre la BD ADRESSE et les coordonnées du site)

2 Repère(s) sur le site

GÉNÉRAL

Unité de gestion : Rhin-Sarre
Code : IGN_S_A.I.K3 - 16 **Date de mise à jour :** 20/04/2017
Auteur : IGN



GÉOLOCALISATION

Coordonnées WGS84 : X: 7.41477400 / Y: 48.04791900
Coordonnées RGF93 (Lambert 93) : X: 1028782.96 / Y: 6781142.12
Coordonnées RGF93 (ETRS89) : X: 7.414774 / Y: 48.047919
Code Hydro: A---0030 **Rive de référence:** Non renseigné

13 novembre 1876 Altitude calculée de l'eau : **192.615 m**

Nature de l'inondation : **Débordement de cours d'eau** Nature du repère : **Marque gravée**

Commentaires : Pont provisoire du chemin de fer, mur en aile aval, rive droite

GÉNÉRAL

Code : IGN_R_A.I.K3 - 16-II **Date de mise à jour :** 18/07/2022
Auteur : IGN



MARQUE

Maximum de l'inondation : Oui
Visibilité : Non renseigné **État du repère :** Bon
Pérennité : Non renseigné **Repère calculé :** Non renseigné
PHÉC : Non renseigné

SOURCE DE REPÉRAGE : RECENSEMENT DE REPÈRES DE CRUES ISSUS DE LA BASE DE DONNÉES GÉODÉSIQUE DE L'IGN - 27/02/2017

Type de repérage : Source bibliographique
Organisme(s) : IGN

NIVELLEMENT INITIAL - 01/01/1974

Méthode : Non renseigné
Organisme : IGN
Commentaires sur le nivellement : A l'axe
Référence nivelée : Marque d'inondation
Système altimétrique : NGF IGN 1969 (système normal)
Altitude de la référence (en m) : 192.615 m
Altitude calculée de l'eau (en m) : 192.615