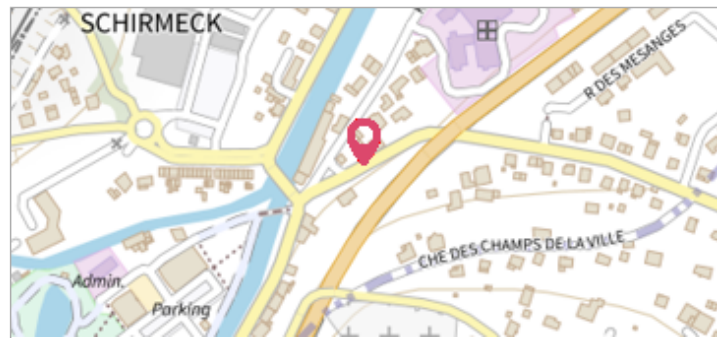
	Commune : <b>SCHIRMECK</b>	Rivière : <b>La Bruche</b>
<b>Route de Barembach</b>		<b>2</b> Repère(s) sur le site
<b>Commentaires :</b> (L'adresse du titre est obtenue par croisement entre la BD ADRESSE et les coordonnées du site)		

**GÉNÉRAL**

---


**Unité de gestion :** Rhin-Sarre  
**Code :** IGN\_S\_A.C.Q3 - 22      **Date de mise à jour :** 20/04/2017  
**Auteur :** IGN



**GÉOLOCALISATION**

---

**Coordonnées WGS84 :** X: 7.22242700 / Y: 48.48154800  
**Coordonnées RGF93 (Lambert 93)** X: 1011896.29 / Y: 6828484.24  
**Coordonnées RGF93 (ETRS89)** : X: 7.222427 / Y: 48.481548  
**Code Hydro:** A2--0110      **Rive de référence:** Non renseigné

	<b>24 Décembre 1919</b>	Altitude calculée de l'eau : <b>306.895 m</b>
Nature de l'inondation : <b>Débordement de cours d'eau</b>		Nature du repère : <b>Marque gravée</b>

**Commentaires :** Pont, pile amont, rive gauche

**GÉNÉRAL**

---

**Code :** IGN\_R\_A.C.Q3 - 22-I      **Date de mise à jour :** 17/04/2018  
**Auteur :** IGN



**MARQUE**

---

**Maximum de l'inondation :** Oui  
**Visibilité :** Non renseigné      **État du repère :** Non renseigné  
**Pérennité :** Non renseigné      **Repère calculé :** Non renseigné  
**PHEC :** Non renseigné

**SOURCE DE REPÉRAGE : RECENSEMENT DE REPÈRES DE CRUES ISSUS DE LA BASE DE DONNÉES GÉODÉSIQUE DE L'IGN - 27/02/2017**


---

**Type de repérage :** Source bibliographique  
**Organisme(s) :** IGN

**NIVELLEMENT INITIAL - 01/01/1974**

---

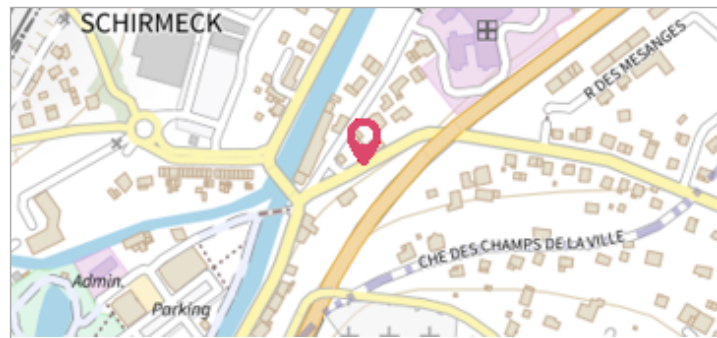
**Méthode :** Non renseigné  
**Organisme :** IGN  
**Commentaires sur le nivellement :** A l'axe  
**Référence nivelée :** Marque d'inondation  
**Système altimétrique :** NGF IGN 1969 (système normal)  
**Altitude de la référence (en m) :** 306.895 m  
**Altitude calculée de l'eau (en m) :** 306.895

	Commune : <b>SCHIRMECK</b>	Rivière : <b>La Bruche</b>
<h2>Route de Barembach</h2>		
<b>Commentaires :</b> (L'adresse du titre est obtenue par croisement entre la BD ADRESSE et les coordonnées du site)		<b>2</b> Repère(s) sur le site

**GÉNÉRAL**

---


**Unité de gestion :** Rhin-Sarre  
**Code :** IGN\_S\_A.C.Q3 - 22      **Date de mise à jour :** 20/04/2017  
**Auteur :** IGN



**GÉOLOCALISATION**

---

**Coordonnées WGS84 :** X: 7.22242700 / Y: 48.48154800  
**Coordonnées RGF93 (Lambert 93)** X: 1011896.29 / Y: 6828484.24  
**Coordonnées RGF93 (ETRS89)** : X: 7.222427 / Y: 48.481548  
**Code Hydro:** A2--0110      **Rive de référence:** Non renseigné

	<h2>29 décembre 1947</h2>	<b>Altitude calculée de l'eau : 306.335 m</b>
Nature de l'inondation : <b>Débordement de cours d'eau</b>		Nature du repère : <b>Marque gravée</b>

**Commentaires :** Pont (d.392), pile amont, rive gauche

**GÉNÉRAL**

---

**Code :** IGN\_R\_A.C.Q3 - 22-II      **Date de mise à jour :** 24/04/2018  
**Auteur :** IGN



**MARQUE**

---

**Maximum de l'inondation :** Oui  
**Visibilité :** Non renseigné      **État du repère :** Non renseigné  
**Pérennité :** Non renseigné      **Repère calculé :** Non renseigné  
**PHEC :** Non renseigné

**SOURCE DE REPÉRAGE : RECENSEMENT DE REPÈRES DE CRUES ISSUS DE LA BASE DE DONNÉES GÉODÉSIQUE DE L'IGN - 27/02/2017**

---

**Type de repérage :** Source bibliographique  
**Organisme(s) :** IGN

**NIVELLEMENT INITIAL - 01/01/1974**

---

**Méthode :** Non renseigné  
**Organisme :** IGN  
**Commentaires sur le nivellement :** A l'axe  
**Référence nivelée :** Marque d'inondation  
**Système altimétrique :** NGF IGN 1969 (système normal)  
**Altitude de la référence (en m) :** 306.335 m  
**Altitude calculée de l'eau (en m) :** 306.335