


Commune : **HEILIGENBERG**Rivière : **La Bruche****Proche Route Nationale****Commentaires :** (L'adresse du titre est obtenue par croisement entre la BD ADRESSE et les coordonnées du site)**2**

Repère(s) sur le site

GÉNÉRAL**Unité de gestion :** Rhin-Sarre**Code :** IGN_S_A.C.P3 - 31**Date de mise à jour :** 20/04/2017**Auteur :** IGN**GÉOLOCALISATION****Coordonnées WGS84 :** X: 7.37046600 / Y: 48.52210600**Coordonnées RGF93 (Lambert 93) :** X: 1022571.03 / Y: 6833580.82**Coordonnées RGF93 (ETRS89) :** X: 7.370466 / Y: 48.522106**Code Hydro:** A2--0110**Rive de référence:** Non renseigné**Février 1877**Nature de l'inondation : **Débordement de cours d'eau**Altitude calculée de l'eau : **219.982 m**Nature du repère : **Marque gravée****Commentaires :** Pont-rail, mur en retour aval, rive gauche**GÉNÉRAL****Code :** IGN_R_A.C.P3 - 31-I**Date de mise à jour :** 24/04/2018**Auteur :** IGN**MARQUE****Maximum de l'inondation :** Oui**Visibilité :** Non renseigné**État du repère :** Non renseigné**Pérennité :** Non renseigné**Repère calculé :** Non renseigné**PHEC :** Non renseigné**SOURCE DE REPÉRAGE : RECENSEMENT DE REPÈRES DE CRUES
ISSUS DE LA BASE DE DONNÉES GÉODÉSIQUE DE L'IGN -
27/02/2017****Type de repérage :** Source bibliographique**Organisme :** IGN**NIVELLEMENT INITIAL - 01/01/1974****Méthode :** Non renseigné**Organisme :** IGN**Commentaires sur le nivellement :** A l'axe**Référence nivelée :** Marque d'inondation**Système altimétrique :** NGF IGN 1969 (système normal)**Altitude de la référence (en m) :** 219.982 m**Altitude calculée de l'eau (en m) :** 219.982

	Commune : HEILIGENBERG	Rivière : La Bruche
Proche Route Nationale		

Commentaires : (L'adresse du titre est obtenue par croisement entre la BD ADRESSE et les coordonnées du site) **2** Repère(s) sur le site


GÉNÉRAL

Unité de gestion : Rhin-Sarre
 Code : IGN_S_A.C.P3 - 31 Date de mise à jour : 20/04/2017
 Auteur : IGN



GÉOLOCALISATION


Coordonnées WGS84 : X: 7.37046600 / Y: 48.52210600
 Coordonnées RGF93 (Lambert 93) X: 1022571.03 / Y: 6833580.82
 Coordonnées RGF93 (ETRS89) : X: 7.370466 / Y: 48.522106
 Code Hydro: A2--0110 Rive de référence: Non renseigné

	29 Décembre 1947	Altitude calculée de l'eau : 219.883 m
	Nature de l'inondation : Débordement de cours d'eau	Nature du repère : Marque gravée

Commentaires : Pont-rail, mur en retour aval, rive gauche

GÉNÉRAL

Code : IGN_R_A.C.P3 - 31-II Date de mise à jour : 24/04/2018
 Auteur : IGN



MARQUE

Maximum de l'inondation : Oui
 Visibilité : Non renseigné État du repère : Non renseigné
 Pérennité : Non renseigné Repère calculé : Non renseigné
 PHEC : Non renseigné

SOURCE DE REPÉRAGE : RECENSEMENT DE REPÈRES DE CRUES ISSUS DE LA BASE DE DONNÉES GÉODÉSIQUE DE L'IGN - 27/02/2017

Type de repérage : Source bibliographique
 Organisme : IGN

NIVELLEMENT INITIAL - 01/01/1974

Méthode : Non renseigné
 Organisme : IGN
 Commentaires sur le nivellement : A l'axe
 Référence nivelée : Marque d'inondation
 Système altimétrique : NGF IGN 1969 (système normal)
 Altitude de la référence (en m) : 219.883 m
 Altitude calculée de l'eau (en m) : 219.883